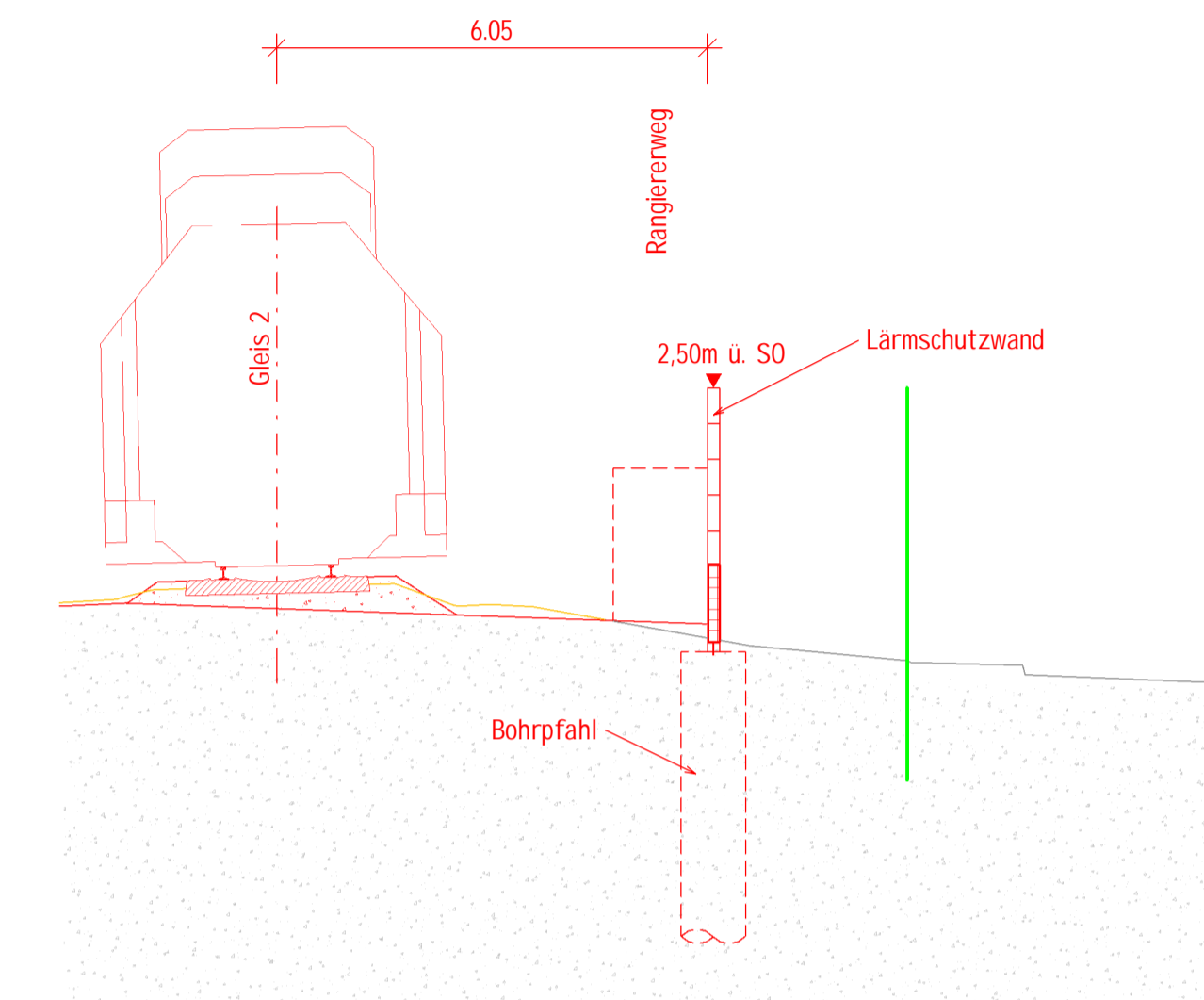
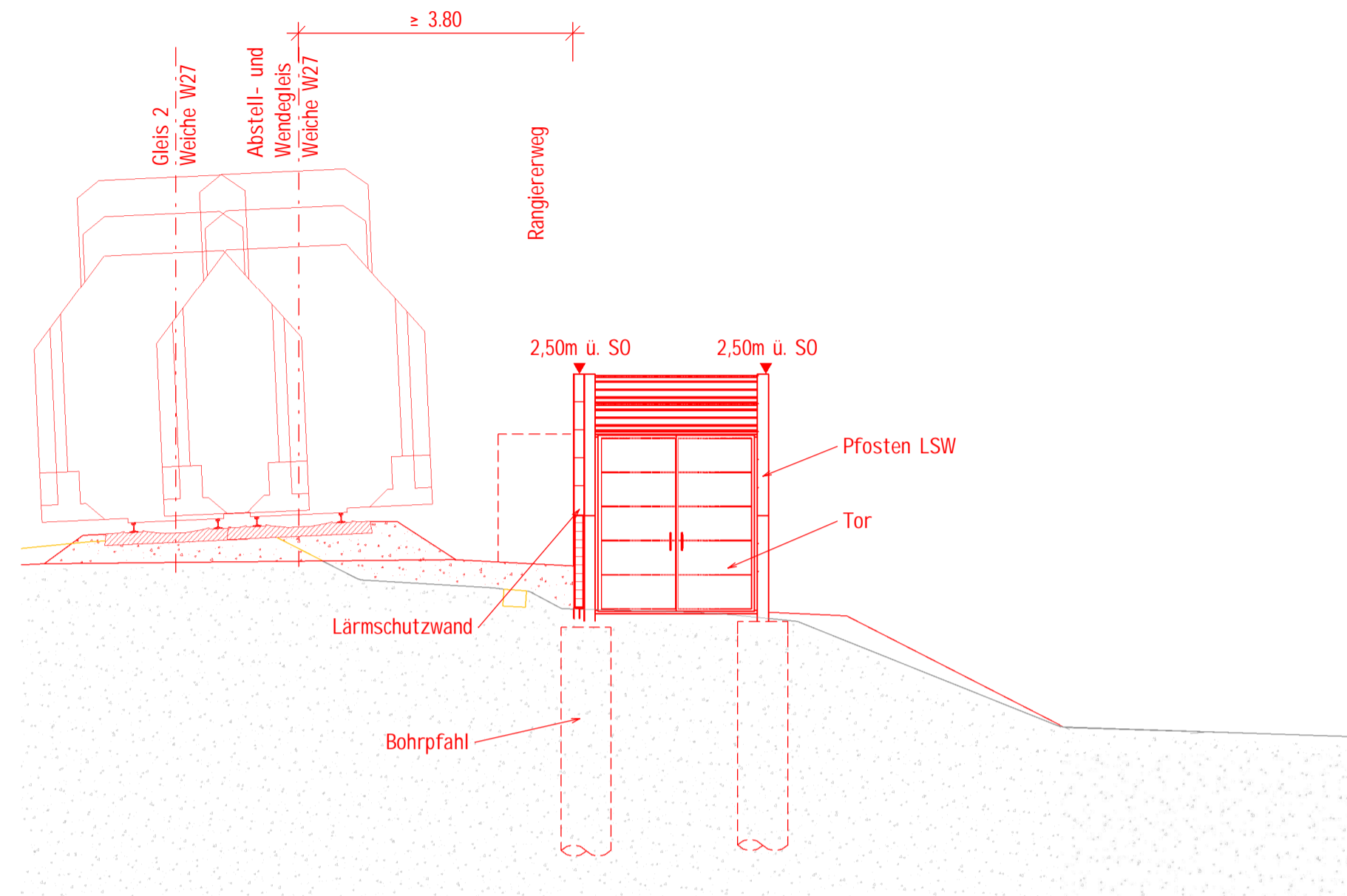


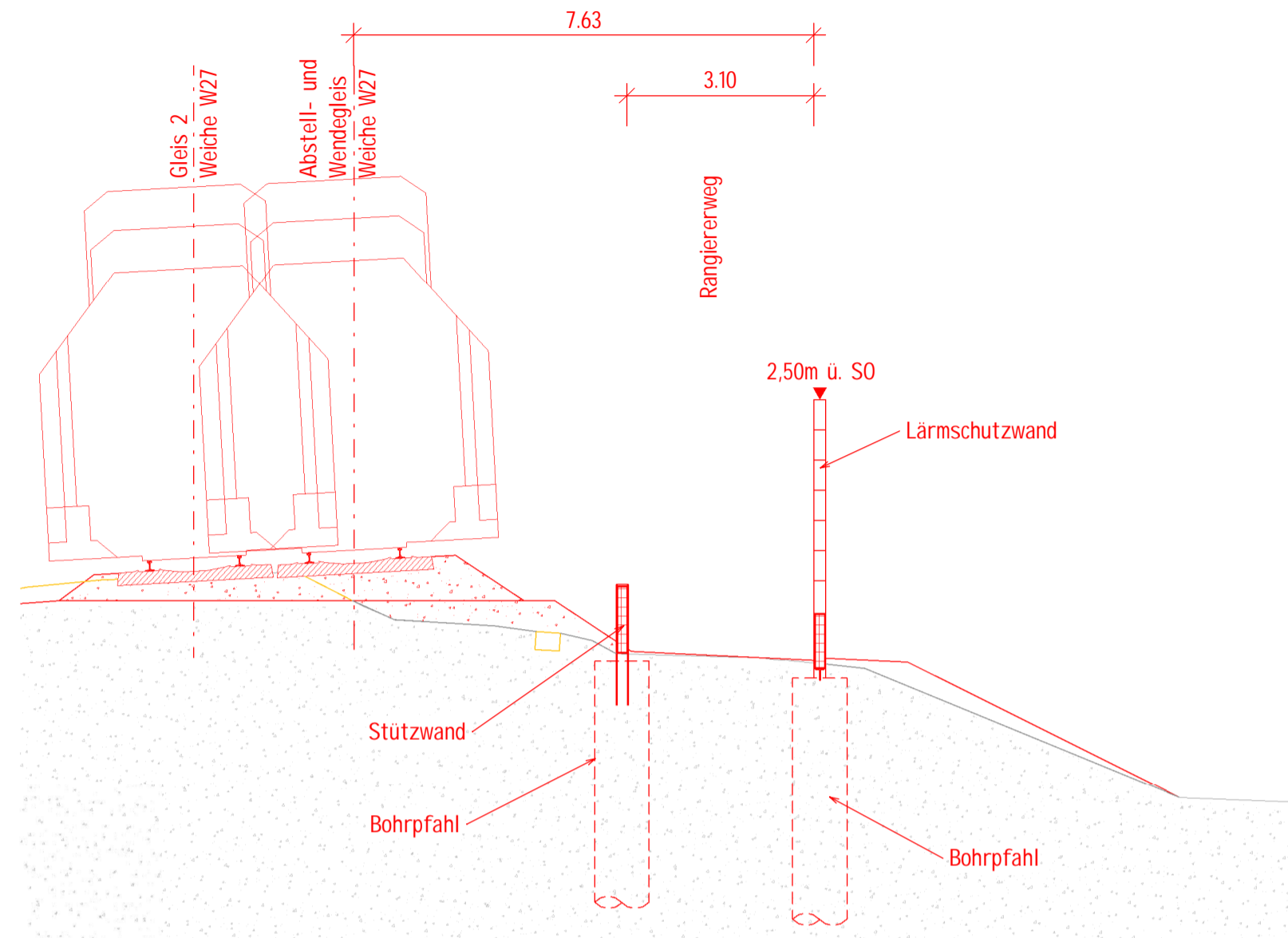
Schnitt A-A M 1 : 100



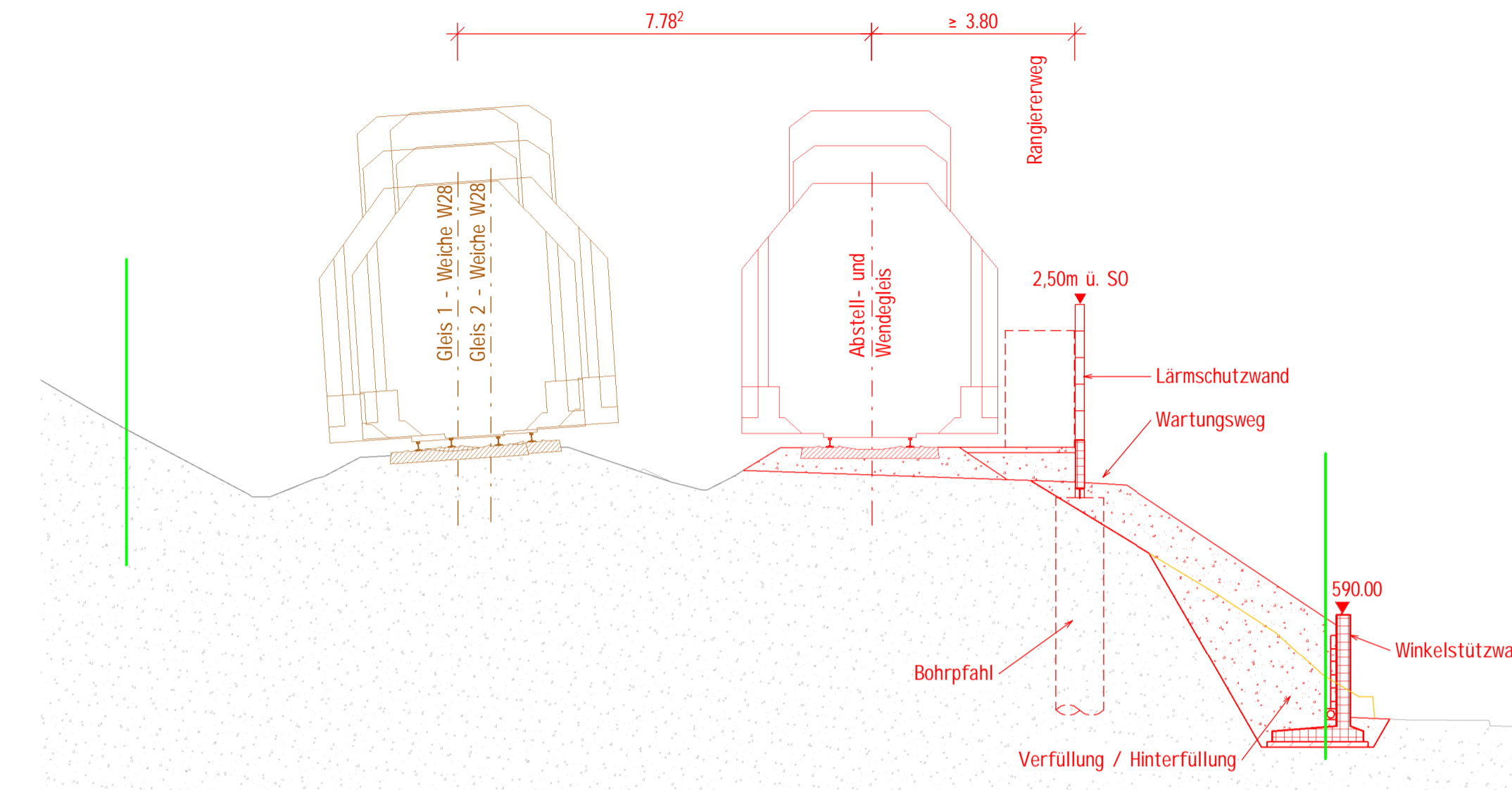
Schnitt B-B M 1 : 100



Schnitt C-C M 1 : 100

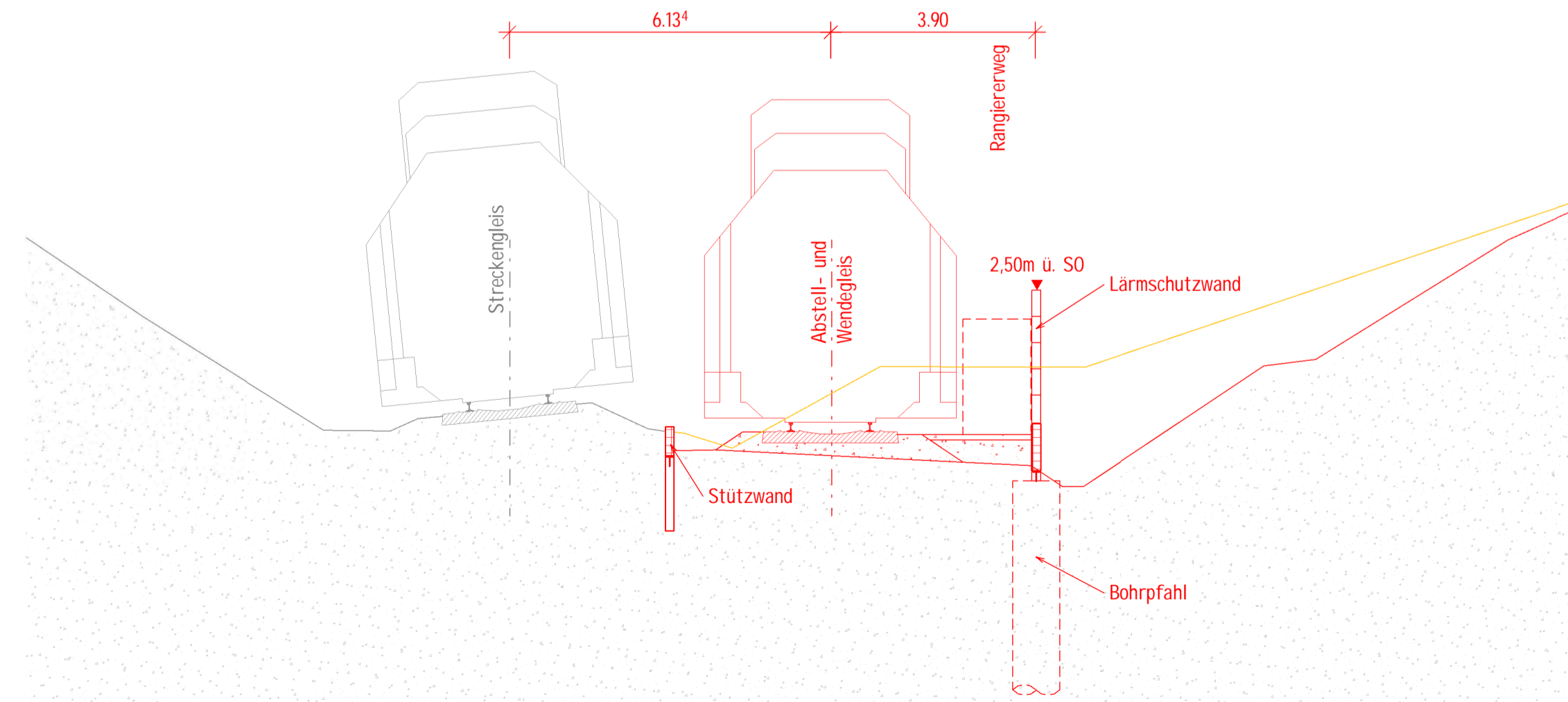


Schnitt D-D M 1 : 100

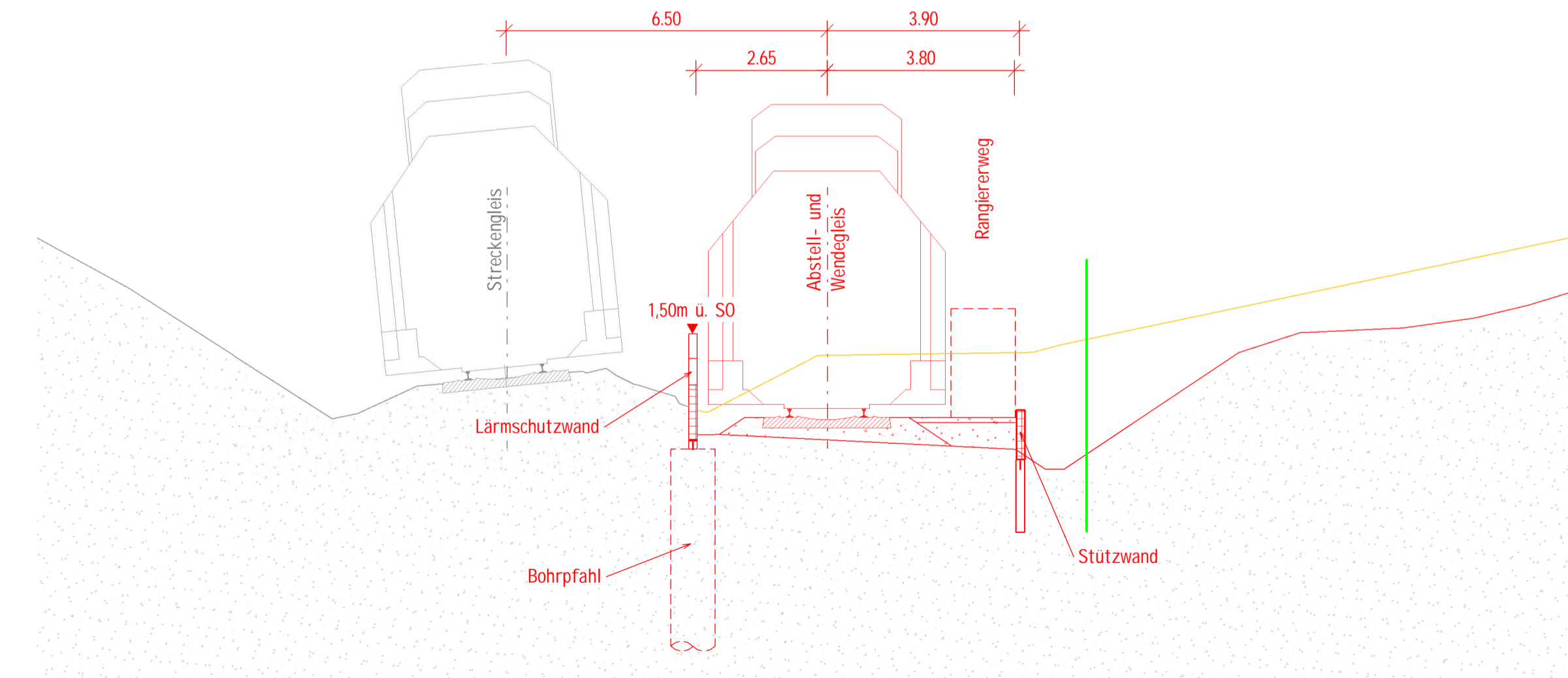


- Legende:**
- Bestand
 - Neubau/Änderung
 - Rückbau
 - äußere Grenze der vorhabenträgereigenen Grundstücke
 - tangierende Planung (nachrichtliche Darstellung)

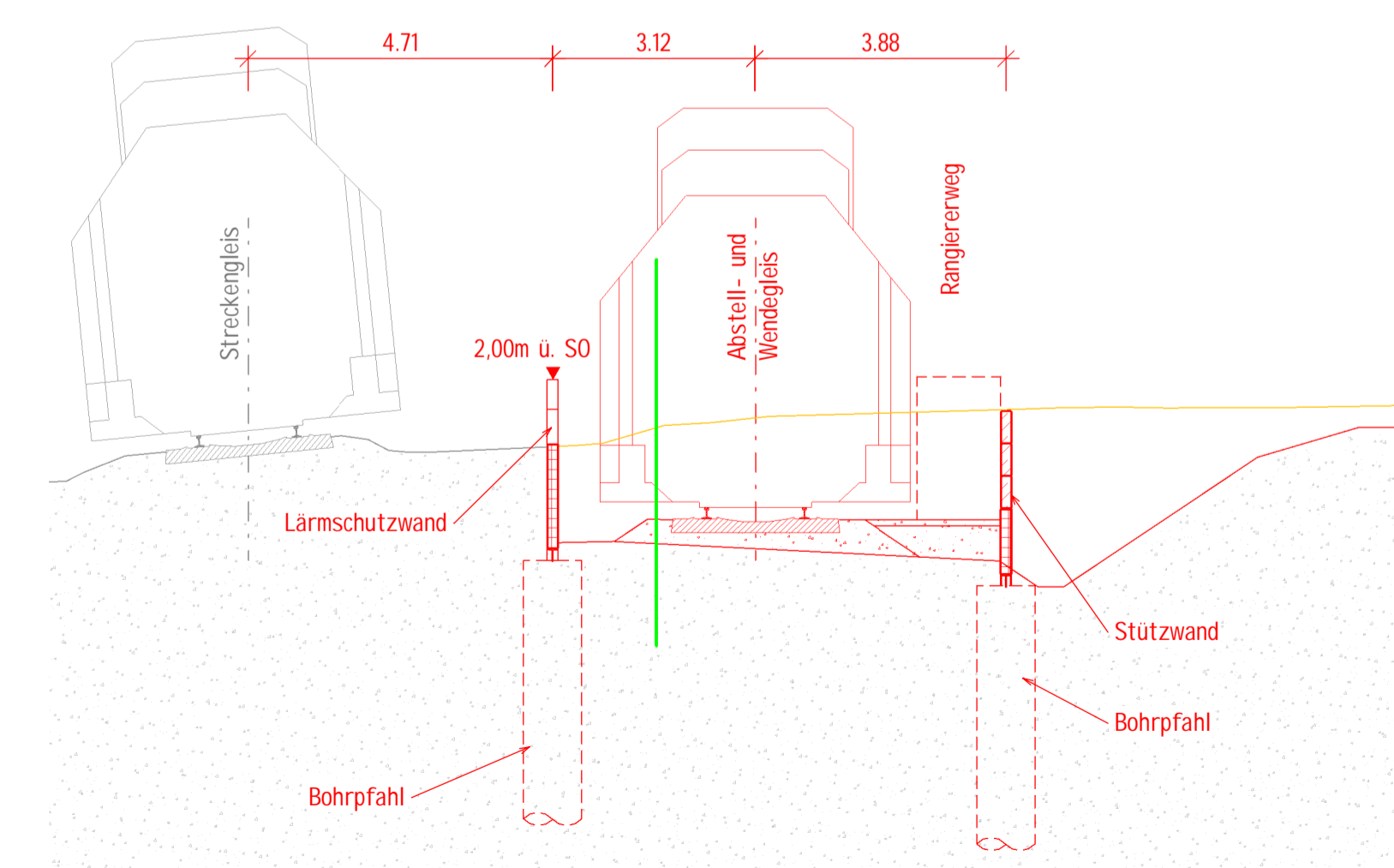
Schnitt E-E M 1 : 100



Schnitt F-F M 1 : 100



Schnitt G-G M 1 : 100



Unterlage 7.1.10

Genehmigungsvermerk Eisenbahn-Bundesamt		
Übersichtsskizze:		
0	Ausgangsverfahren: Antragsfassung	26.11.2021
Index	Änderungen bzw. Ergänzungen	Planungsstand

Genehmigungsplanung: Unterlage für eine Entscheidung nach § 18 AEG		
Vorhabenträger:		Planzeichner: GP_GBW_07_01_10_BW-0
DB Netz AG	DB Station & Service AG	DB NETZE
Regionbereich Süd	Bahnhofmanagement München	Bayernstraße 10a
Anlagen- und Instandhaltungsmanagement Netz München	Landshuter Allee 4	80337 München
Datum: 11/2021	Unterschrift: [Signature]	Datum: 11/2021
gezeichnet: 04/2021	Name: Fleischmann	
bearbeitet: 11/2021	Name: Bauer	
geprüft: 11/2021	Name: Zapf	
Vertreter des Vorhabenträgers:	Planverfasser:	Höhensystem: DB_REF
DB Netz AG	DB Engineering & Consulting GmbH	Koordinatensystem: DB_REF
Großprojekt 2 S-Bahn-Stammstrecke München	Region Deutschland Südost	Ursprungsplan: Ivl
Arnulfstraße 25-27	Weimarsche Straße 43	Blattgröße: 420 x 1350
80335 München	99099 Erfurt	Maßstab: 1:100

Gesamtausbaumaßnahme Bahnhof Weißling (GBW)
Nm 16 Neubau Abstell- und Wendegleis
Barrierefreier Ausbau Bahnhof Weißling
Planfeststellungsabschnitt: Strecke 5541 km 18,471 - km 19,323
Bauwerksplan

Planart:
 Planinhalt: Lärmschutzwände - Schnitte
 Strecke 5541, ab km 19,005