








Legende zu Lageplänen Baugrunduntersuchung

	Trassenlage oberirdisch
	Trassenlage unterirdisch
100.8	Kilometrierung

Aufschlussbezeichnungen:

Symbol: Bezeichnung: Bedeutung:

	RKB ...	Rammkernbohrung (\geq DN 100)
	2S-.../S...	Rammkernbohrung (\geq DN 100)
	RKB F ...	Rammkernbohrung (\geq DN 100) für Hp Friedenheimer Brücke
	RKB UVR ...	Rammkernbohrung (\geq DN 100) für Umweltverbundröhre Laim
	2S-.../...	Grundwassermessstelle
	GWM .../...	Grundwassermessstelle für Magnetschwebbahn
	BS ...	Bohrsondierung (\leq DN 100)
	BS F ...	Bohrsondierung (\leq DN 100) für Hp Friedenheimer Brücke
	BS UVR ...	Bohrsondierung (\leq DN 100) für Umweltverbundröhre Laim
	DPH ...	schwere Rammsondierung nach DIN 4084
	DPH .../...	schwere Rammsondierung nach DIN 4084
	DPH F ...	schwere Rammsondierung n. DIN 4084 für Hp Friedenheimer Brücke
	DPH UVR ...	schwere Rammsondierung n. DIN 4084 für Umweltverbundröhre Laim
	GW-Nutzer (...)	Grundwassernutzer

519,5

Grundwasser Isohypsen HW_{End} (M 1:1.000)

518

Grundwasser Isohypsen HW_{End} (M 1:5.000)