

Legende zu Grunderwerbsplänen

----- Gemarkungsgrenze

Planfestgestellt


Weitere Planänderung

10. Planänderung

----- Auswirkungsbereichsgrenze



Grundenerwerb für Technische Anlage des Projektes und für Dritte




ET
EDR

Grundenerwerb

für Technische Anlage des Projektes für Dritte



Dienstbarkeit



DT

Dienstbarkeit

Technische Anlage des Projektes

DDR für Dritte



DT

Dienstbarkeit

Technische Anlage des Projektes



Vorübergehende Grundinanspruchnahme



VG

Vorübergehende Grundinanspruchnahme

oberirdisch



VG

Vorübergehende Grundinanspruchnahme

oberirdisch




Brunnen



VB

Brunnen

Bahneigene Flurstücke



Dauerhafte Beanspruchung



DBB
DDR

für Technische Anlage des Projektes für Dritte



DBB

Dienstbarkeit

für Technische Anlage des Projektes



Vorübergehende Beanspruchung



VG

Vorübergehende Grundinanspruchnahme



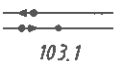
XX = lfd. Nr. im Grunderwerbsverzeichnis
YY = Flurstücks-Nr.
Projekt
(siehe Legende zu Anl. 4)



XX = lfd. Nr. im Grunderwerbsverzeichnis
YY = Flurstücks-Nr.
Geplantes Bauwerk
(weitere Planänderung)



XX = lfd. Nr. im Grunderwerbsverzeichnis
YY = Flurstücks-Nr.
Geplantes Bauwerk
10. Planänderung
Planung Dritter
(nachrichtliche Darstellung)



103,1