

2. S-Bahn-Stammstrecke München

Unterlage zur 1. Tektur der 3.PÄ

3. Planänderung

zum Planfeststellungsbeschluss PFA 1

(Bauwasserableitung Hauptbahnhof bis zur Grünanlage
Richelstraße einschließlich Versickerungsanlage Bauwasser)

Legendenheft Landschaftspflegerischer Begleitplan Planfeststellungsabschnitt 1

Vorhabenträger:



DB Netz AG
Regionalbereich Süd
Richelstraße 3, 80634 München



DB Station & Service AG
Bahnhofsmanagement München
Bayerstraße 10a, 80335 München

München, den 16.11.2022
Erstellt im Auftrag der Vorhabenträger



DB Energie GmbH
Energieversorgung Süd
Richelstraße 3, 80634 München

Projektgesellschaft:

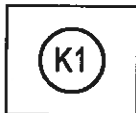


DB Netz AG
Großprojekt 2. S-Bahn-Stammstrecke München
Arnulfstr. 27, 80335 München, Tel 089/1308-0

Martin
Wieser

Digital unterschrieben
von Martin Wieser
Datum: 2022.11.17
17:17:02 +01'00'

Konflikte



Nummer des Konfliktbereichs

Bestand Tiere und Pflanzen



Biotopkomplex mit Nummer



Amtlich kartierte Biotope mit Biotopnummer
(Stadtbiotopkartierung)



Biotopkürzel
(in Anlehnung an amt. Biotopkartierung)















geschütztes Biotop nach § 30 BNatSchG




bedeutende Funktionsbeziehung im Nahbereich

Vorkommen wertgebender Pflanzen- und Tierarten

-  Pflanzen
-  Amphibien
-  Fledermäuse
-  Heuschrecken
-  Libellen
-  Reptilien
-  Säuger
-  Tagfalter
-  Vögel
-  Bienen und Landwanzen
-  Schnecken
-  Vorkommen streng geschützter Art

Wälder



Laubwälder und -forste

WMS

Sonstiger Laubwald

Gehölzbestände



Gehölze

WO

Feldgehölz aus Laubhölzern

WN


Gewässerbegleitgehölz

UA

Baumgruppe, Baumreihe

UE

Einzelbaum, alt



Strauchformationen

WH

Hecke

WX

Gebüsch mesophil

WI

Gebüsch, Gehölz initial

Park- und Grünanlagen, Friedhöfe



Park- und Grünanlagen, Friedhöfe

UP

Park-, Grünanlagen mit Baumbestand, Friedhof

UPR

Park-, Grünanlagen ohne Baumbestand

ES

Sport- und Spielplatz

Brachen, Säume



Brachen, Säume

GB Magerer Altgrasbestand
GWN Nitrophiler Saum

Gewässer



Gewässer

FBX Bach/Graben, naturfern
FF Fluß/Kanal, naturnah

Grünland



Magerrasen

GT Magerrasen, basenreich



Intensivgrünland

GIT Intensivgrünland trockener bis frischer Standorte

Pionier- und Ruderalvegetation



Pionier- und Ruderalvegetation

ST Pioniervegetation, trocken
RF Wärmeliebende Ruderalflur


Äcker



Äcker

AH Intensivacker
AK Christbaumkulturen, Baumschule

Sonstige Strukturen



Sonstige Strukturen

XR Vegetationsfreier Boden/Rohboden



Sonstige Strukturen Verkehr

XS Fläche/Straße, versiegelt
XST Fläche/Straße, teilversiegelt
XG Bahngleis

Siedlungsflächen



Siedlungsflächen

BM Geschossbebauung, Hallenbebauung
BB Blockbebauung mit zugeordneten Grünflächen
YER Einzelhaus-/Reihenhausbebauung mit Hausgärten
YLH Landwirtschaftliche Hoffläche/Einzelgehöft mit Nebengebäuden
EK Kleingärten

**Biotoptypen gem. Biotopwertliste mit Kürzel (Nachkartierung 2017 im Bereich
Bauwasserableitung)**



Feldgehölze, Hecken, Gebüsche, Gehölzkulturen

- B13 Stark verbuschte Grünlandbrachen
- B312 Einzelbäume / Baumreihen / Baumgruppen mit überwiegend einheimischen, standortgerechten Arten - mittlere Ausprägung
- B322 Einzelbäume / Baumreihen / Baumgruppen mit überwiegend gebietsfremden Arten - mittlere Ausprägung



Felsen, Block- und Schutthalden, Geröllfelder, vegetationsfreie/ -arme offene Bereiche

- O22 Natursteinmauern



Freiflächen des Siedlungsbereichs

- P11 Park- und Grünanlagen - ohne Baumbestand oder mit Baumbestand junger bis mittlerer Ausprägung
- P12 Park- und Grünanlagen - mit Baumbestand alter Ausprägung
- P431 Ruderalflächen im Siedlungsbereich - , vegetationsarm / -frei
- P432 Ruderalflächen im Siedlungsbereich - mit artenarmen Ruderal- und Staudenfluren
- P433 Ruderalflächen im Siedlungsbereich - mit artenreichen Ruderal- und Staudenfluren
- P44 Kleingebäude der Land- und Energiewirtschaft
- V51 Grünflächen und Gehölzbestände junger bis mittlerer Ausprägung entlang von Verkehrsflächen



Verkehrsfläche

- V11 Verkehrsflächen des Straßen- und Flugverkehrs - , versiegelt
- V21 Gleisanlagen und Zwischengleisflächen - , versiegelt
- V22 Gleisanlagen und Zwischengleisflächen - , geschottert



Siedlungsbereich, Industrie-, Gewerbe- und Sondergebiete

- X12 Siedlungsbereiche - Misch- und Kerngebiete

Nachrichtliche Darstellung



Grenze Landschaftsschutzgebiet



Grenze FFH-Gebiet



Geschützter Landschaftsbestandteil



Naturdenkmäler



Ökoflächen der Stadt München



Landschaftliches Vorbehaltsgebiet



Grenze Festgesetzte Ausgleichsfläche


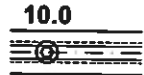
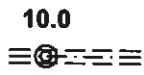
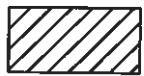





Übergeordnete Grünbeziehung gemäß Landeshauptstadt München








Regionaler Grünzug gemäß Regionalplan








Allgemeine Darstellungen planfestgestellt

-  Planfeststellungsgrenze technische Planung
-  10.0
Trasse mit Kilometrierungsangabe (Auszug)
-  10.0
Trasse im Tunnelbereich mit Kilometrierungsangabe (Auszug)
-  Baustelleneinrichtungsfläche/Baustraße
-  Bereitstellungsfläche
-  Zuwegung, Lagerfläche (dauerhaft, asphaltiert)
- RS 5 Rettungsschacht mit Nummer
-  Gebiet Bebauungsplan 1925, 1926, 1894











Allgemeine Darstellungen Planänderung

-  Bauwasserableitungstrasse, oberirdisch
-  Bauwasserableitungstrasse, unterirdisch
-  Baufeld Bauwasserableitung
-  Schluckbrunnen mit Nummer
-  1. Tektur, 3. PÄ

Maßnahmenarten

-  S1 Nummer der Schutzmaßnahme
-  G1 Nummer der Gestaltungsmaßnahme
-  A1 Nummer der Ausgleichsmaßnahme
-  AG1 Nummer der Ausgleichs-/Gestaltungsmaßnahme
-  CEF Maßnahme zur Sicherung der kontinuierlichen ökologischen Funktionalität
-  FCS Kompensationsmaßnahme zur Sicherung des Erhaltungszustandes
-  V1 Nummer der Vermeidung- und Verminderungsmaßnahme

Maßnahmeninhalte

-  M1 Abgrenzung und Nummer des Maßnahmenbereichs
-  Bauzeitlicher Schutz durch Bauzaun
-  Bauzeitlicher Reptilienschutzzaun
-  Dauerhafter stabiler Anfahrtschutz (Baumstämme)
-  Bauzeitlicher Einzelbaumschutz
-  Neupflanzung Baumreihe
-  Neupflanzung Einzelbaum
-  Eingrünung Lärmschutzwand
-  Transparentgestaltung Lärmschutzwand
-  Bauzeitlicher Reptilienschutzzaun entfällt

Legende Landschaftpflegerische Maßnahmen

zur Anlage 16.3

Seite 2



Verkehrsbegleitgrün



Entwicklung von Krautfluren /Grasfluren



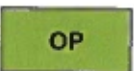
Entwicklung von Magerrasen/trockener heideähnlicher Vegetation / Pioniervegetation



Entwicklung von Feldgehölzen/Hecken/sonstigen Gehölzstrukturen



Wiederherstellung des vorherigen Zustandes



Optimierung des Lebensraumes für die Zauneidechse




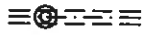
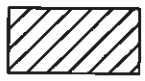



Tabufläche 1. Tektur 3. PÄ

Legende Landschaftpflegerische Maßnahmen

zur Anlage 16.3

Seite 3

Allgemeine Darstellungen planfestgestellt

- Planfeststellungsgrenze technische Planung
- 10.0**
 Trasse mit Kilometrierungsangabe (Auszug)
- 10.0**
 Trasse im Tunnelbereich mit Kilometrierungsangabe (Auszug)
-  Baustelleneinrichtungsfläche/Baustraße
-  Bereitstellungsfläche
-  Zuwegung, Lagerfläche (dauerhaft, asphaltiert)
- RS 5 Rettungsschacht mit Nummer
-  Gebiet Bebauungsplan 1925, 1926, 1894

Allgemeine Darstellungen Planänderung

- 3. Planänderung
- 1. Tektur, 3. PÄ