

Legende zu Grunderwerbsplänen

----- Gemarkungsgrenze

Planfestgestellt

Planänderung 3


----- Auswirkungsbereichsgrenze



Grunderwerb

ET
EDR

Technische Anlage
des Projektes
für Dritte



Dienstbarkeit

DT
DB
DDR
DW

Technische Anlage
des Projektes
Landschaftsplanerische
Maßnahmen
für Dritte
Wegerecht

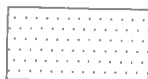


Vorübergehende
Grundinanspruchnahme



VG

Vorübergehende
Grundinanspruchnahme
oberirdisch



Vorübergehende
Grundinanspruchnahme unterirdisch

VT

Vorübergehende
Grundinanspruchnahme
unterirdisch




Vorübergehende
Grundinanspruchnahme Brunnen


VB

Vorübergehende
Grundinanspruchnahme
Brunnen

Bahneigene Grundstücke



Dauerhafte Beanspruchung



DBB

Technische Anlage
des Projektes

DB

Landschaftsplanerische
Maßnahmen

DDR

für Dritte

DW

Wegerecht

Vorübergehende Beanspruchung



VG

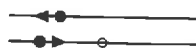
Vorübergehende
Grundinanspruchnahme



XX = lfd. Nr. im Grund-
erwerbsverzeichnis
YY = Flurstücks-Nr.



XX = lfd. Nr. im Grund-
erwerbsverzeichnis
YY = Flurstücks-Nr.



Projekt (siehe Legende zu Anlage 4)