

## 2. S-Bahn-Stammstrecke München

### Unterlage zur 6. Planänderung

#### 6. Planänderung

zum Planfeststellungsbeschluss PFA 1

(Neubau Erkundungs- und Rettungsstollen)

#### Legendenheft

Landschaftspflegerischer Begleitplan

Planfeststellungsabschnitt 1

Vorhabenträger:

**DB NETZE**

DB Netz AG  
Regionalbereich Süd  
Richelstraße 3, 80634 München



München, den 16.11.2023  
Erstellt im Auftrag der Vorhabenträger

**DB NETZE**

DB Station & Service AG  
Bahnhofsmanagement München  
Bayerstraße 10a, 80335 München

Projektgesellschaft:

**DB NETZE**

DB Energie GmbH  
Energieversorgung Süd  
Richelstraße 3, 80634 München

**DB NETZE**

DB Netz AG  
Großprojekt 2. S-Bahn-Stammstrecke München  
Arnulfstr. 27, 80335 München, Tel 089/1308-0

## Konflikte



Nummer des Konfliktbereichs

## Bestand Tiere und Pflanzen



Biotopkomplex mit Nummer



Amtlich kartierte Biotope mit Biotopnummer  
(Stadtbiotopkartierung)



Biotopkürzel  
(in Anlehnung an aml. Biotopkartierung)















geschütztes Biotop nach § 30 BNatSchG



bedeutende Funktionsbeziehung im Nahbereich

## Vorkommen wertgebender Pflanzen- und Tierarten

-  Pflanzen
-  Amphibien
-  Fledermäuse
-  Heuschrecken
-  Libellen
-  Reptilien
-  Säuger
-  Tagfalter
-  Vögel
-  Bienen und Landwanzen
-  Schnecken
-  Vorkommen streng geschützter Art

## Wälder



Laubwälder und -forste

WMS      Sonstiger Laubwald

## Gehölzbestände



Gehölze

WO      Feldgehölz aus Laubholzern  
WN      Gewässerbegleitgehölz  
UA      Baumgruppe, Baumreihe  
UE      Einzelbaum, alt



Strauchformationen

WH      Hecke  
WX      Gebüsch mesophil  
WI      Gebüsch, Gehölz initial

## Park- und Grünanlagen, Friedhöfe



Park- und Grünanlagen, Friedhöfe

UP      Park-, Grünanlagen mit Baumbestand, Friedhof  
UPR      Park-, Grünanlagen ohne Baumbestand  
ES      Sport- und Spielplatz

## Brachen, Säume



Brachen, Säume

GB Magerer Altgrasbestand  
GWN Nitrophiler Saum

## Gewässer



Gewässer

FBX Bach/Graben, naturfern  
FF Fluß/Kanal, naturnah

## Grünland



Magerrasen

GT Magerrasen, basenreich



Intensivgrünland

GIT Intensivgrünland trockener bis frischer Standorte

## Pionier- und Ruderalvegetation



Pionier- und Ruderalvegetation

ST Pioniervegetation, trocken  
RF Wärmeliebende Ruderalflur

## Äcker



Äcker

AH Intensivacker  
AK Christbaumkulturen, Baumschule

## Sonstige Strukturen



Sonstige Strukturen

XR Vegetationsfreier Boden/Rohboden



Sonstige Strukturen Verkehr

XS Fläche/Straße, versiegelt  
XST Fläche/Straße, teilversiegelt  
XG Bahngleis

## Siedlungsflächen



Siedlungsflächen

BM Geschossbebauung, Hallenbebauung  
BB Blockbebauung mit zugeordneten Grünflächen  
YER Einzelhaus-/Reihenhausbebauung mit Hausgärten  
YLH Landwirtschaftliche Hoffläche/Einzelgehöft mit Nebengebäuden  
EK Kleingärten

**Biotoptypen gem. Biotopwertliste mit Kürzel (Nachkartierung 2017 im Bereich  
Bauwasserableitung)**



**Feldgehölze, Hecken, Gebüsche, Gehölzkulturen**

- B13 Stark verbuschte Grünlandbrachen
- B312 Einzelbäume / Baumreihen / Baumgruppen mit überwiegend einheimischen, standortgerechten Arten - mittlere Ausprägung
- B322 Einzelbäume / Baumreihen / Baumgruppen mit überwiegend gebietsfremden Arten - mittlere Ausprägung



**Felsen, Block- und Schutthalden, Geröllfelder, vegetationsfreie/ -arme offene Bereiche**

- O22 Natursteinmauern



**Freiflächen des Siedlungsbereichs**

- P11 Park- und Grünanlagen - ohne Baumbestand oder mit Baumbestand junger bis mittlerer Ausprägung
- P12 Park- und Grünanlagen - mit Baumbestand alter Ausprägung
- P431 Ruderalflächen im Siedlungsbereich - , vegetationsarm / -frei
- P432 Ruderalflächen im Siedlungsbereich - mit artenarmen Ruderal- und Staudenfluren
- P433 Ruderalflächen im Siedlungsbereich - mit artenreichen Ruderal- und Staudenfluren
- P44 Kleingebäude der Land- und Energiewirtschaft
- V51 Grünflächen und Gehölzbestände junger bis mittlerer Ausprägung entlang von Verkehrsflächen



**Verkehrsfläche**








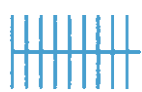

- V11 Verkehrsflächen des Straßen- und Flugverkehrs - , versiegelt
- V21 Gleisanlagen und Zwischengleisflächen - , versiegelt
- V22 Gleisanlagen und Zwischengleisflächen - , geschottert



**Siedlungsbereich, Industrie-, Gewerbe- und Sondergebiete**



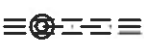




- X12 Siedlungsbereiche - Misch- und Kerngebiete

## Nachrichtliche Darstellung

-  Grenze Landschaftsschutzgebiet
-  Grenze FFH-Gebiet
-  Geschützter Landschaftsbestandteil
-  Naturdenkmäler
-  Ökoflächen der Stadt München
-  Landschaftliches Vorbehaltsgebiet
-  Grenze Festgesetzte Ausgleichsfläche
-  Übergeordnete Grünbeziehung gemäß Landeshauptstadt München
-  Regionaler Grünzug gemäß Regionalplan









## Allgemeine Darstellungen planfestgestellt

|  |  |
|--|--|
|                 | Planfeststellungsgrenze technische Planung                 |
| <b>10.0</b><br> | Trasse mit Kilometrierungsangabe (Auszug)                  |
| <b>10.0</b><br> | Trasse im Tunnelbereich mit Kilometrierungsangabe (Auszug) |
|                 | Baustelleneinrichtungsfläche/Baustraße                     |
|                 | Bereitstellungsfläche                                      |
|                 | Zuwegung, Lagerfläche (dauerhaft, asphaltiert)             |
| <b>RS 5</b>  | Rettungsschacht mit Nummer                                 |
|               | Gebiet Bebauungsplan 1925, 1926, 1894                      |

## Allgemeine Darstellungen Planänderung

### 6. Planänderung









|   |                           |
|---|---------------------------|
|  | Geplantes Bauwerk         |
|  | 6. Planänderung           |
|  | Planung Dritter           |
|  | (nachrichtl. Darstellung) |
|  | 1. Tektur zur 6. Plan-    |
|  | änderung                  |

# Legende Landschaftspflegerische Maßnahmen













zur Anlage 16.3

Seite 1

## Maßnahmenarten

-  S1 Nummer der Schutzmaßnahme
-  G1 Nummer der Gestaltungsmaßnahme
-  A1 Nummer der Ausgleichsmaßnahme
-  A/G1 Nummer der Ausgleichs-/Gestaltungsmaßnahme
-  CEF Maßnahme zur Sicherung der kontinuierlichen ökologischen Funktionalität
-  FCS Kompensationsmaßnahme zur Sicherung des Erhaltungszustandes
-  V1 Nummer der Vermeidung- und Verminderungsmaßnahme
-  V Vermeidungsmaßnahme Planänderung 3

## Maßnahmeninhalte

-  M1 Abgrenzung und Nummer des Maßnahmenbereichs
-  Bauzeitlicher Schutz durch Bauzaun
-  Bauzeitlicher Reptilienschutzzaun
-  Dauerhafter stabiler Anfahrtschutz (Baumstämme)
-  Bauzeitlicher Einzelbaumschutz
-  Neupflanzung Baumreihe
-  Neupflanzung Einzelbaum
-  Neupflanzung Einzelbaum 3. Planänderung
-  Neupflanzung Einzelbaum 5. Planänderung
-  Eingrünung Lärmschutzwand
-  Transparentgestaltung Lärmschutzwand
-  Bauzeitlicher Reptilienschutzzaun entfällt


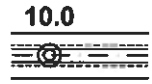
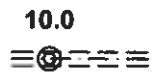
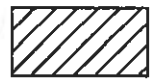




# Legende Landschaftspflegerische Maßnahmen

zur Anlage 16.3









Seite 2

|            |  |
|------------|--|
| <b>GGV</b> | Verkehrsbegleitgrün  |
| <b>KG</b>  | Entwicklung von Krautfluren /Grasfluren  |
| <b>MA</b>  | Entwicklung von Magerrasen/trockener heideähnlicher Vegetation / Pioniervegetation |
| <b>FG</b>  | Entwicklung von Feldgehölzen/Hecken/sonstigen Gehölzstrukturen                     |
| <b>WUZ</b> | Wiederherstellung des vorherigen Zustandes   |
| <b>OP</b>  | Optimierung des Lebensraumes für die Zauneidechse                                  |
| <b>MA</b>  | Maßnahme Planänderung 3  |

## Allgemeine Darstellungen planfestgestellt

-  Planfeststellungsgrenze technische Planung
-  Trasse mit Kilometrierungsangabe (Auszug)
-  Trasse im Tunnelbereich mit Kilometrierungsangabe (Auszug)
-  Baustelleneinrichtungsfläche/Baustraße
-  Bereitstellungsfläche
-  Zuwegung, Lagerfläche (dauerhaft, asphaltiert)
-  Rettungsschacht mit Nummer
-  Gebiet Bebauungsplan 1925, 1926, 1894

## Allgemeine Darstellungen Planänderung

-  3. Planänderung
-  5. Planänderung
-  VHM NEG
-  VHM U9
-  Baumaßnahme entfällt
-  tangierende Planung, nachrichtliche Darstellung
-  6. Planänderung
-  6. Planänderung Baumaßnahme entfällt