









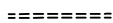


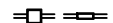


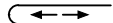


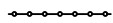


Legende zu Lageplänen













-  Bestand
-  Neubau / Änderung
-  Rückbau
-  äußere Grenze der vorhabenträgereigenen Grundstücke
-  tangierende Planung (nachrichtliche Darstellung)
-  temporäre Maßnahme
-  Planfeststellungsgrenze
-  Linienführung des bestandskräftigen Planfeststellungsabschnittes PFA 3neu



laufende Nummer des Bauwerksverzeichnisses

-  Kreis-/ Gemeindegrenze
-  Gemarkungsgrenze
-  Flurgrenze
-  Flurstücksgrenze
-  Zugehörigkeitshaken
-  Flurstücksnummer
-  Lärmschutzwand mit Tür
-  Böschung
-  Gleis S-Bahn
-  Gleis für Reise- und Güterzüge
-  Gleis für Güterzüge
-  Weiche

-  Tunnel
-  Trafostation
-  Oberleitungsmast mit/ohne Mastnummer
-  Trograsse (Kabelkanal) mit Kabelschacht
-  Entwässerungsgraben mit Fließrichtung
-  Versickerungsanlage (Graben, Becken, Mulde)
-  Mulde
-  Stützwand
-  Zaun
-  Leitplanke
-  Straßenablauf
-  Einstiegsschacht / Entwässerungsleitung mit Fließrichtung

-  Lichtmast
-  Schaltschrank
-  Schieber mit Wasserleitung
-  Überflurhydrant; Unterflurhydrant
-  Laubbaum; Nadelbaum
-  DB-Gebäude mit Überdachung
-  Treppe
-  Rampe
-  Sonderbauwerk Tunnel
-  Injektionskörper
-  Abdeckinjektion
-  Rigolenversickerung

