




















# Legende zu Grunderwerbsplänen

	Bestand
	Neubau - Details zur Planung siehe Unterlage 3
	äußere Grenze der vorhabenträgereigenen Grundstücke
	tangierende Planung (nachrichtliche Darstellung)
	Planfeststellungsgrenze
	Auswirkungsbereich PFA 2
	Auswirkungsbereich PFA 3 Ost
	Kreis-/ Gemeindegrenze
	Gemarkungsgrenze
	Flurgrenze
	Flurstücksgrenze
	Zugehörigkeitshaken
7/11 od. 21	Flurstücksnummer
	laufende Nummer des Grunderwerbsverzeichnisses
	Erwerb
	vorübergehende Inanspruchnahme oberirdisch
	vorübergehende Inanspruchnahme unterirdisch
	dingliche Sicherung
	Vorübergehende Grundinanspruchnahme oberirdisch und dingliche Sicherung
	Vorübergehende Grundinanspruchnahme unterirdisch und dingliche Sicherung