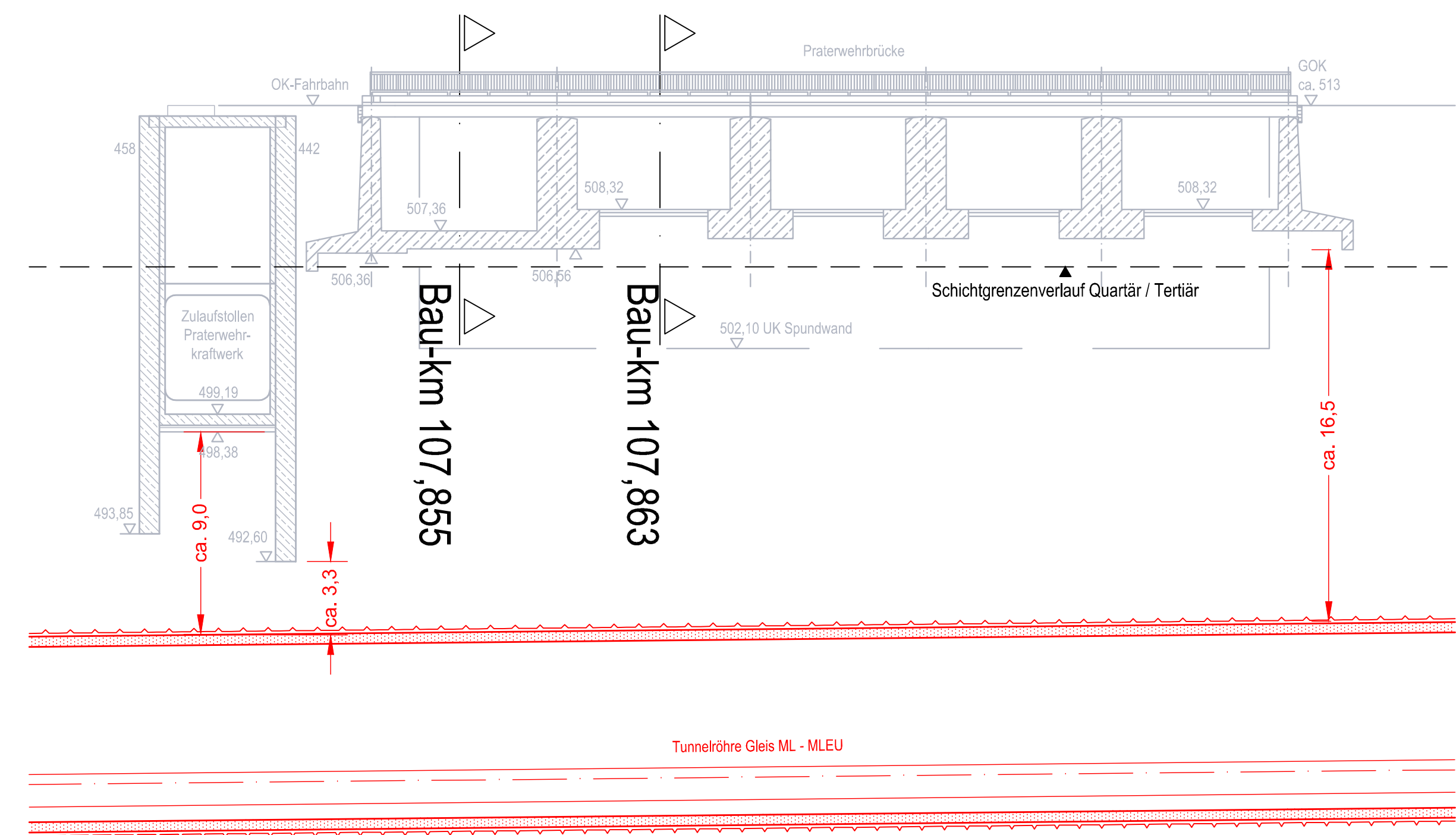


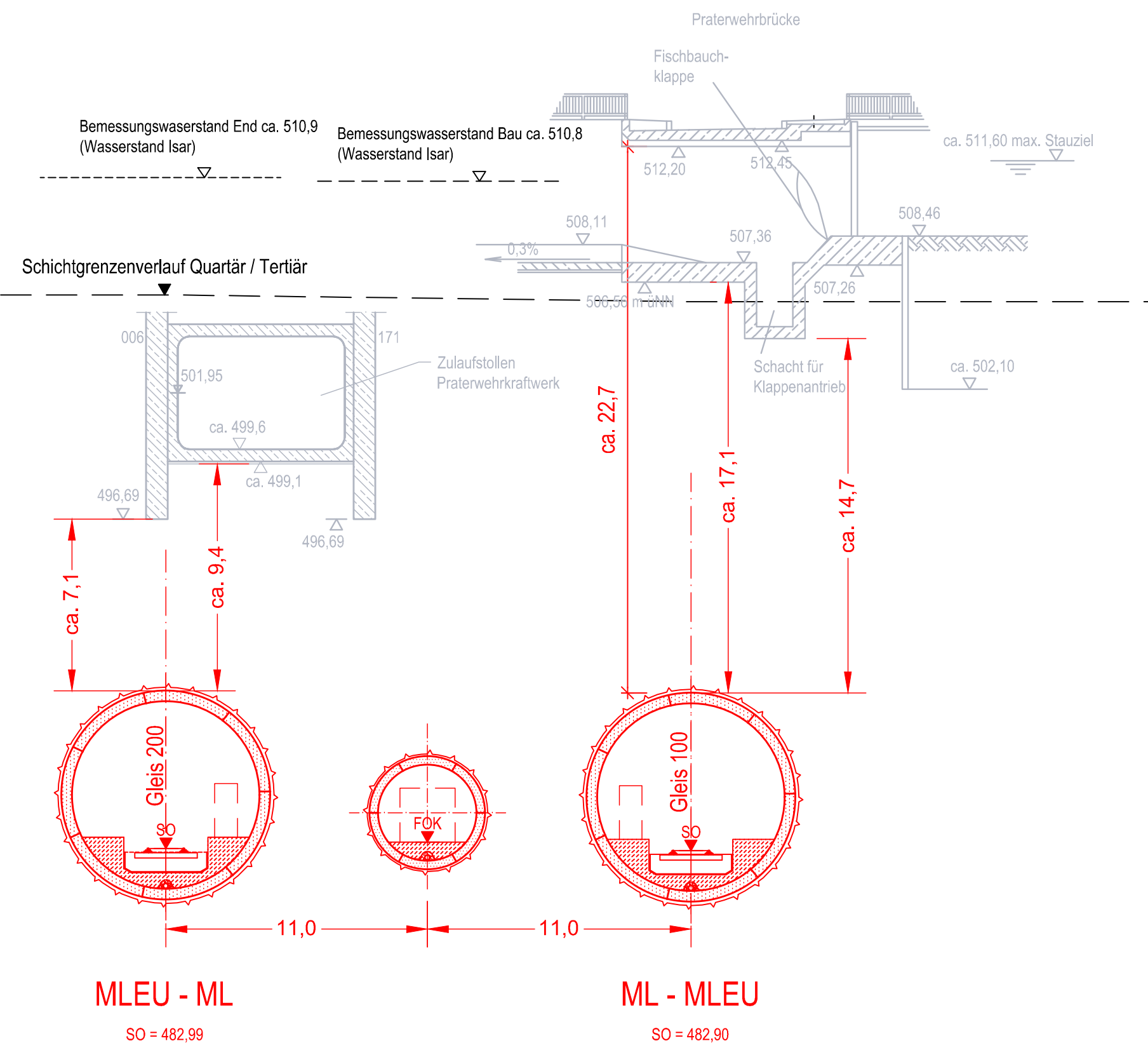
Längsschnitt Gleis 100 Strecke 5547, Bau-km 107,845 - 107,895

M 1:200



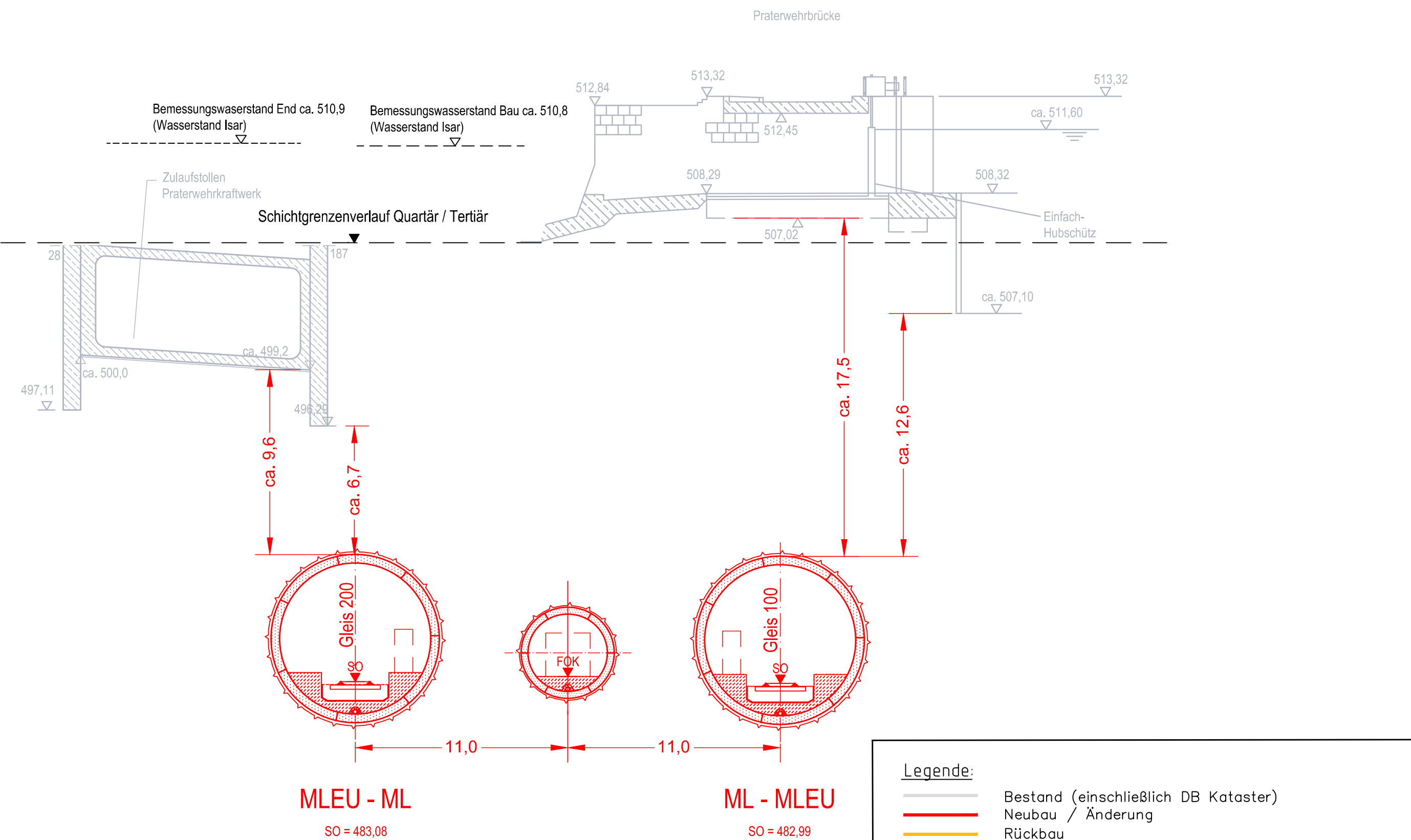
Querschnitt, Strecke 5547, Bau-km 107,855

M 1:200



Querschnitt, Strecke 5547, Bau-km 107,863

M 1:200



Legende:

- Bestand (einschließlich DB Kataster)
- Neubau / Änderung
- Rückbau
- äußere Grenze der vorhabentragereigenen Grundstücke
- Bemessungswasserstand End
- Bemessungswasserstand Bau
- Schichtgrenzenverlauf Quartär / Tertiär

Genehmigungsvermerk Eisenbahn-Bundesamt

Übersichtsskizze

0	Ausgangsverfahren: Antragsfassung	04.12.2020
Index	Änderungen bzw. Ergänzungen	Planungsstand

Genehmigungsplanung: Unterlage für eine Entscheidung nach § 18 AEG

Vorhabenträger:		Planzeichen: G30_ILFxx_7.2.2.1	
DB Netz AG Regionalbereich Süd Landschuler Allee 4 80637 München	DB Station&Service AG Bahnhofsmanagement Goethestraße 10a 80335 München	DB Energie GmbH Energieversorgung Süd Richterstraße 3 80634 München	Projekt-Nr.: E.1637250100
Vertreter des Vorhabenträgers:		Planverfasser:	
DB Netz AG Großprojekt 2. S-Bahn- Stammstrecke München Arnulfstraße 25-27 80335 München		BPR atelier id VÖSSING sweco München, 16.02.2021	
Datum: Unterschrift		Datum: Unterschrift	
Höhensystem: DHHN 12		Koordinatensystem: DHDN	
Ursprungsplan: -		Unterleggröße: 1350 x 297	
Maßstab: 1:200			

**2. S-Bahn-Stammstrecke München
Planfeststellungsabschnitt 3 Ost**

Planart: Bauwerksplan

Planinhalt: Praterwehrbrücke
Strecke 5547, Bau-km 107,855 , 107,863 , 107,845 - 107,895
Charakteristische Querschnitte / Längsschnitt

© 2021 | atbbsf117dfs-projects\098916_cae63_gp01\dwg\pfa-3\unterl 07 - bauwerkspläne\unterl 07-2 querschnitte tunnelröhre\07-2-02-02-01_ds-01-210128.dwg