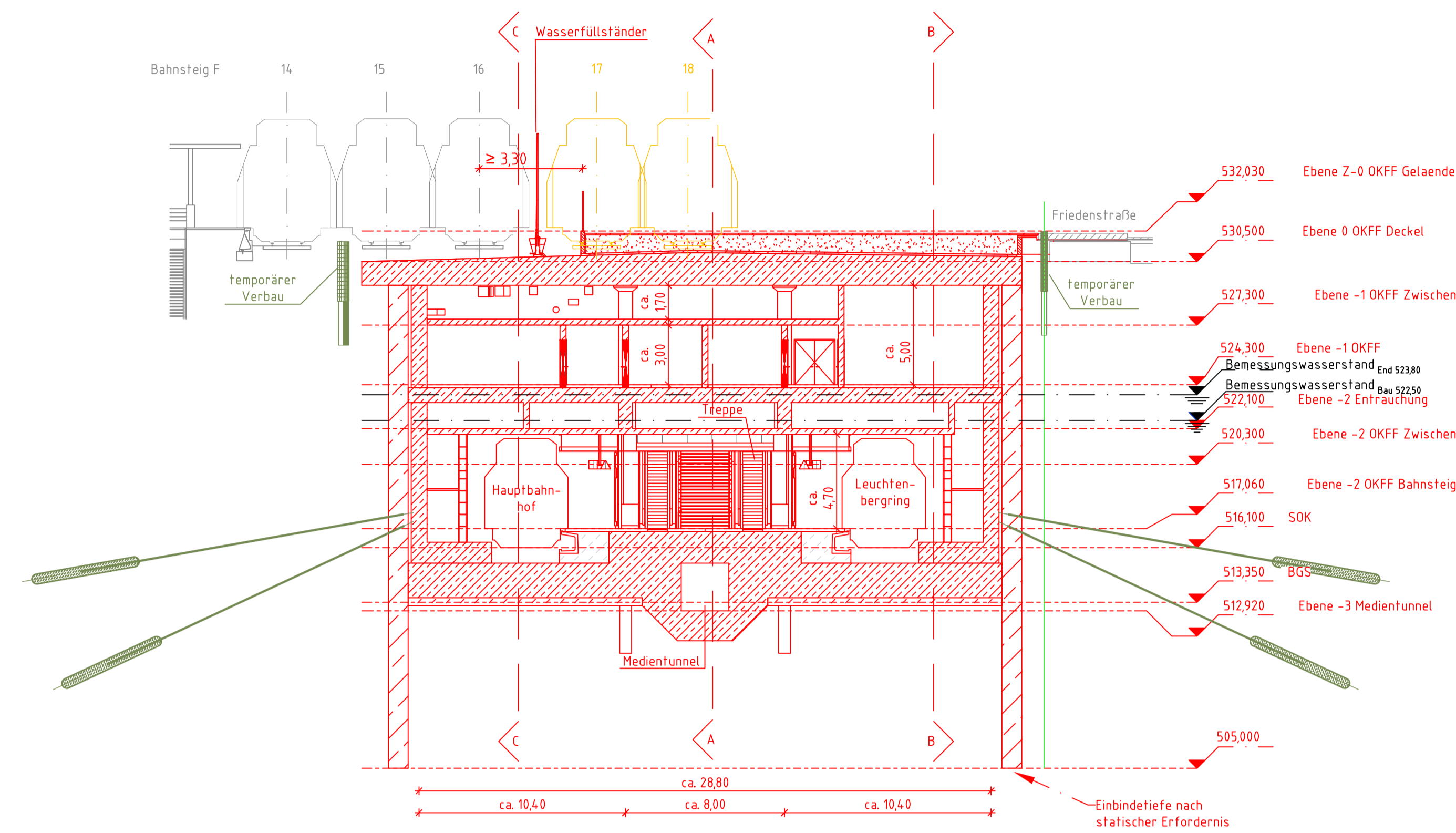


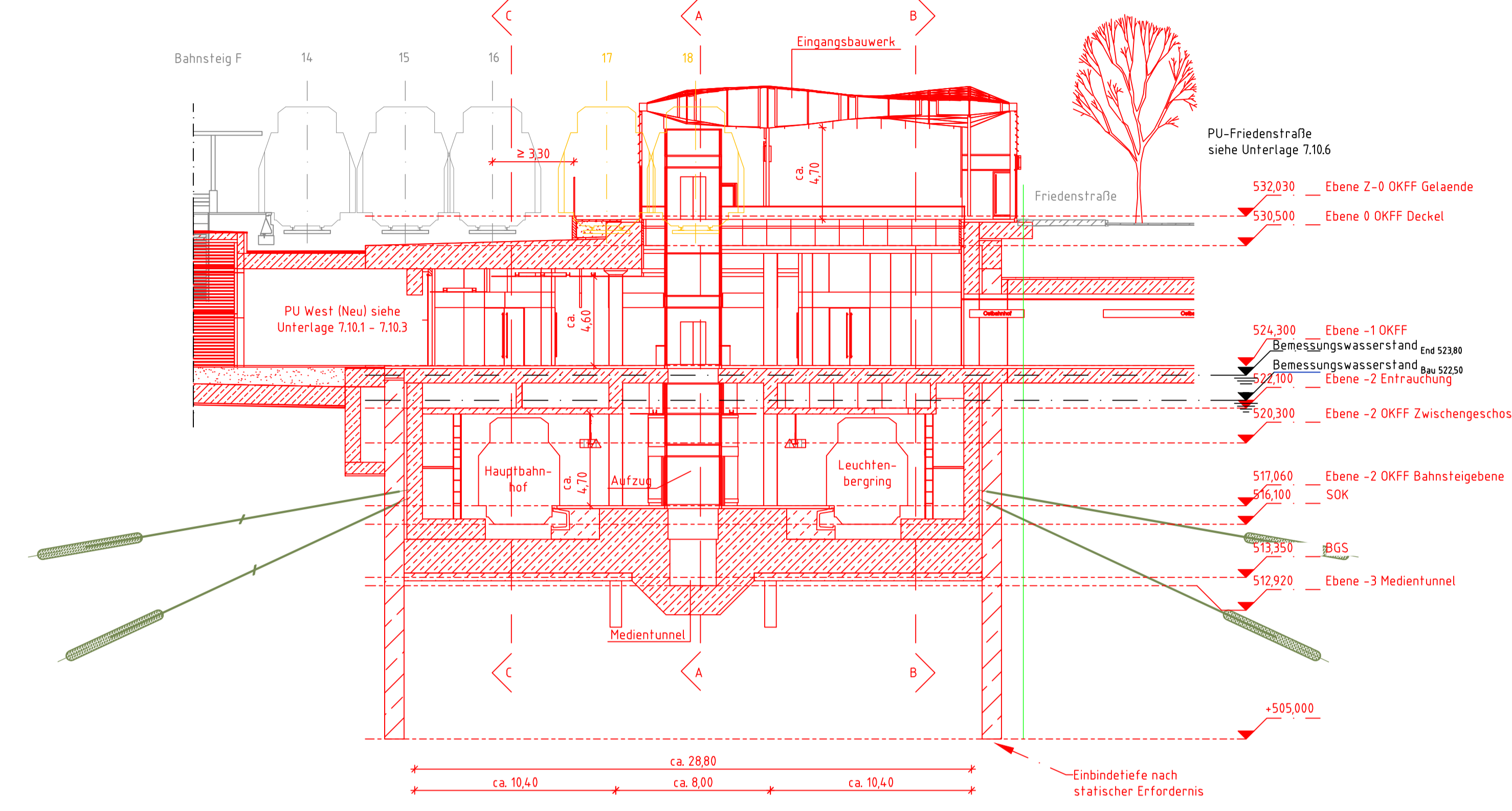
Querschnitt N-N (Ansicht Zwischengeschoss Podest West)

Maßstab: 1 : 200



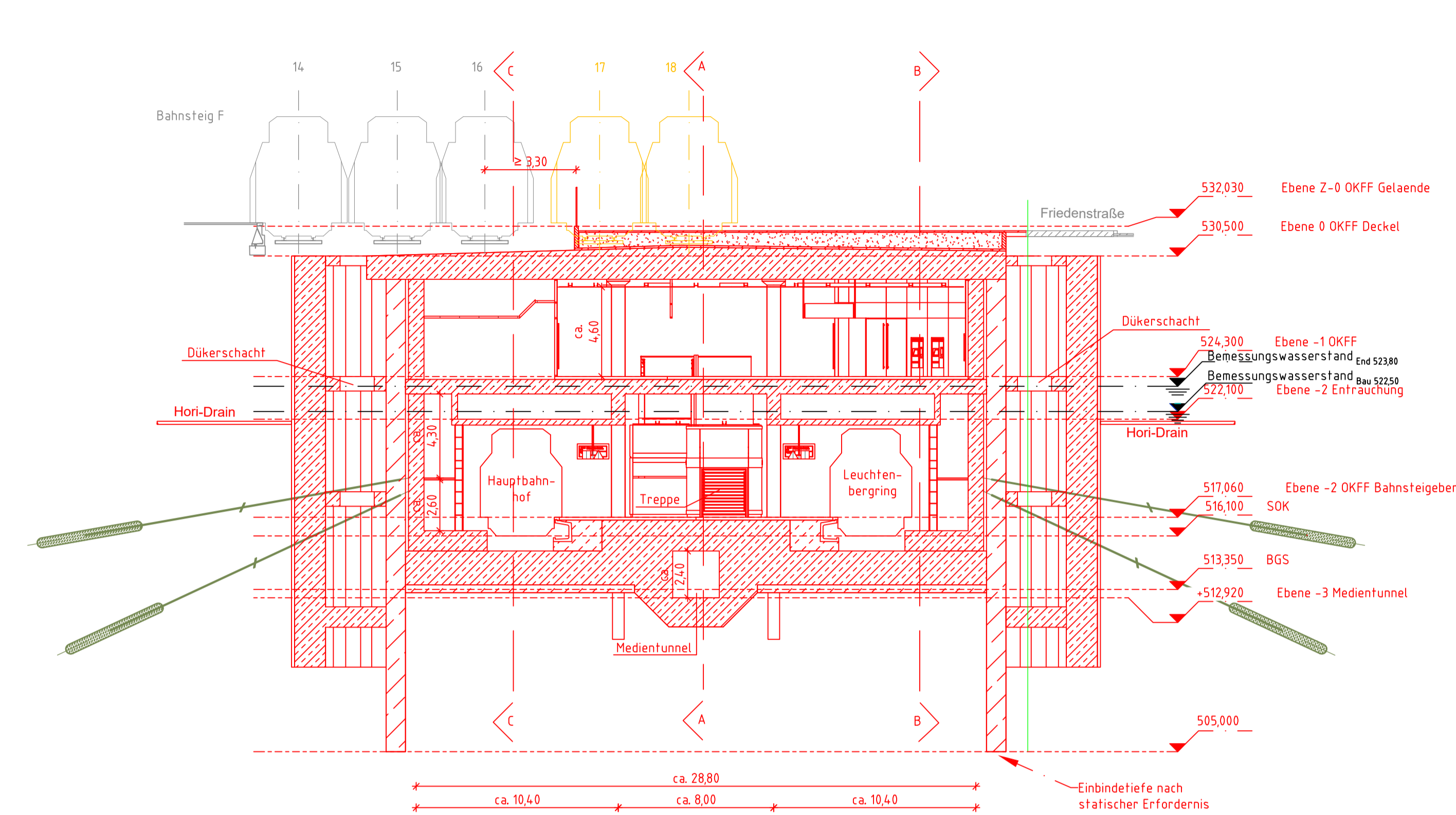
Querschnitt M-M (Ansicht PU West, uPva und PU "Friedenstraße")

Maßstab: 1 : 200



Querschnitt I-I (Bahnsteigmitte, Hebeanlage)

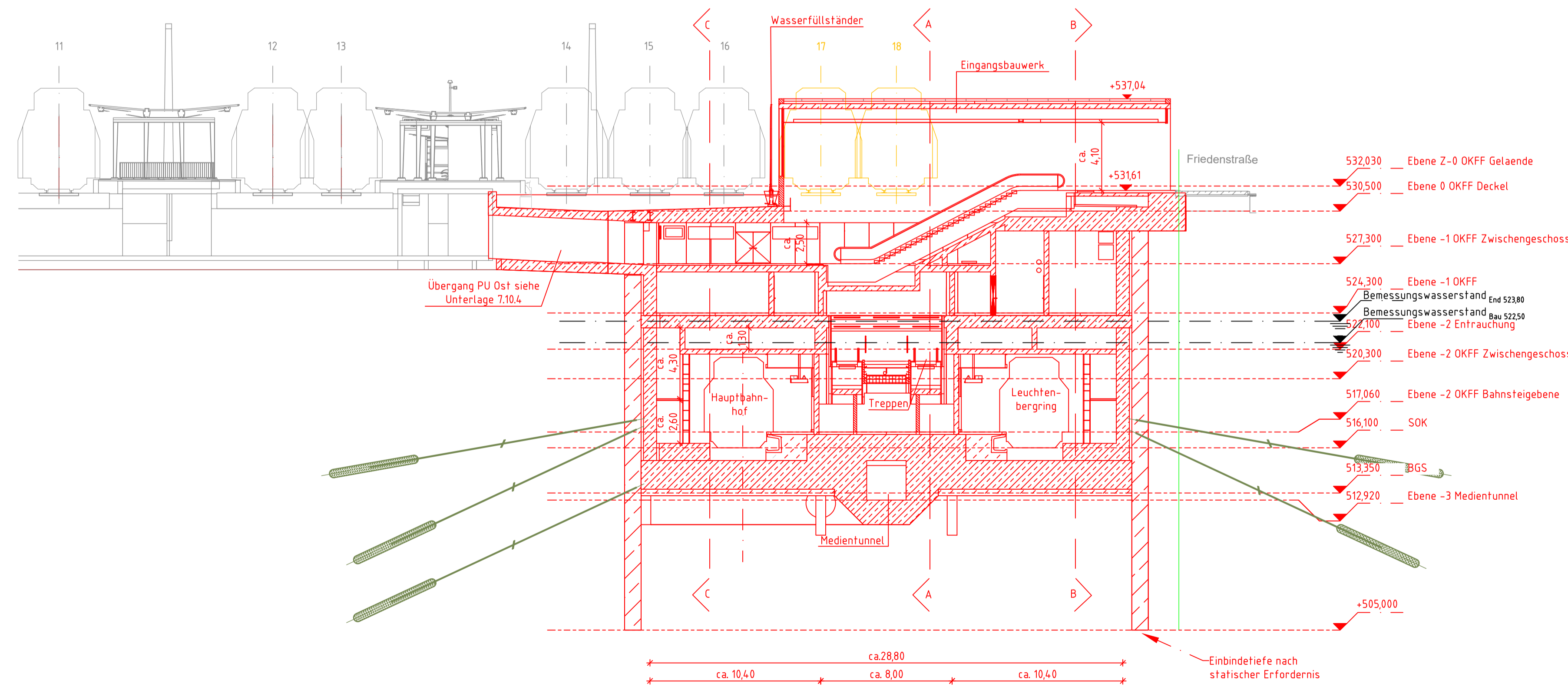
Maßstab: 1 : 200



- Legende:**
- Bestand (einschließlich DB-Kataster)
 - Neubau / Änderung
 - Rückbau
 - äußere Grenze der vorhabenfreigelegenen Grundstücke
 - temporäre Maßnahme
- Abkürzungen:**
- PU – Personenunterführung
 - SOK – Schienenoberkante
 - OKFF – Oberkante Fertigfußboden
 - BGS – Baugrubensohle

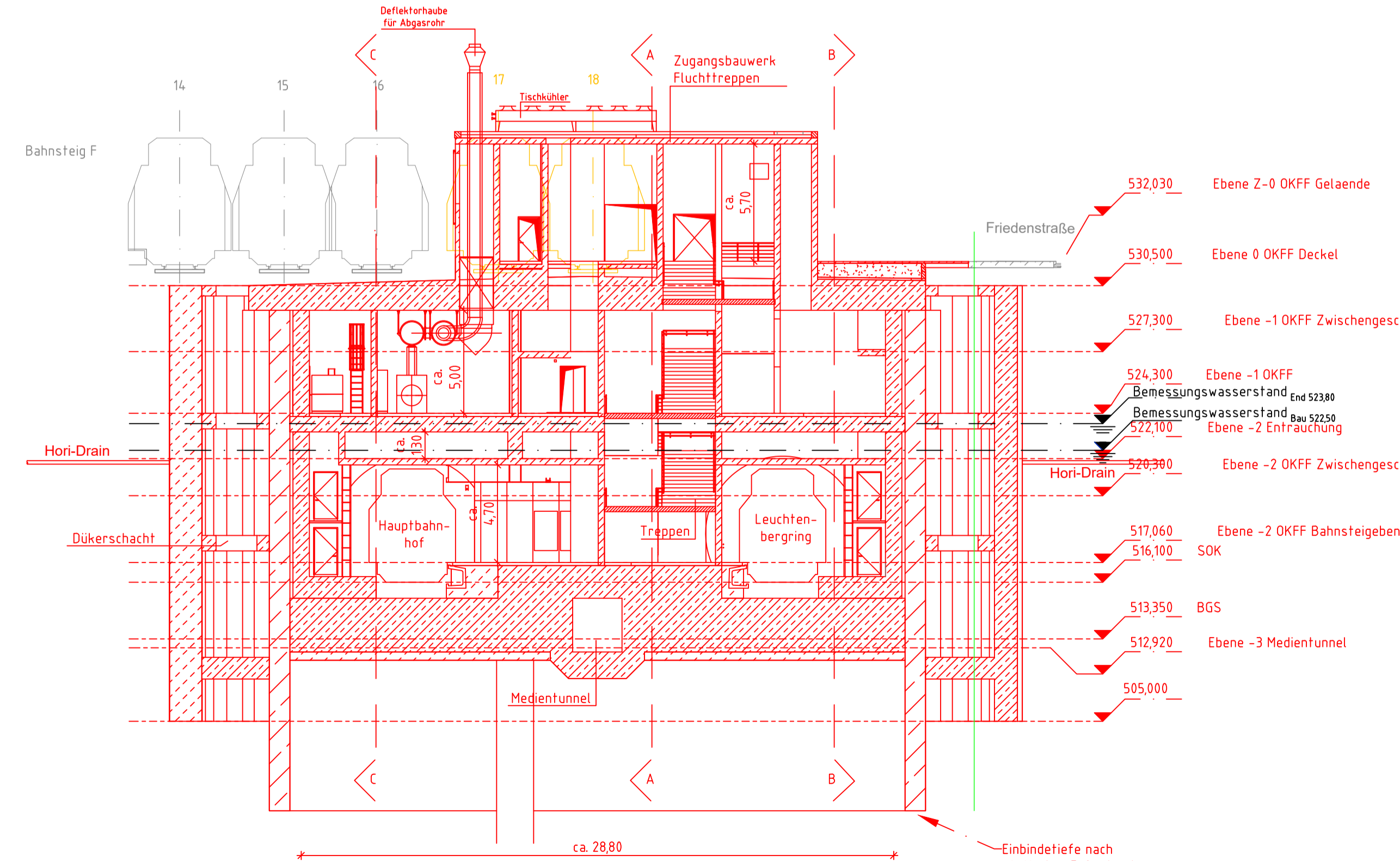
Querschnitt G-G (Ansicht Zwischengeschoss Podest Ost / PU-Ost)

Maßstab: 1 : 200



Querschnitt D-D (Stirnwand/ Schnitt Fluchttreppenhaus Ost)

Maßstab: 1 : 200



Genehmigungsplanung: Unterlage für eine Entscheidung nach § 18 AEG

Vorhaben: G30_V100x_7.9.7		Projekt-Nr.: E_1637250100	
DB Netz AG	DB Station&Service AG	DB Energie GmbH	DB Netz AG
DB Netz AG Landshuter Allee 4 80335 München	DB Station&Service AG Gartenstraße 11a 80335 München	DB Energie GmbH Helmstraße 3 80335 München	DB Netz AG Helmstraße 3 80335 München
proj.:	21.06.2021	S. Bauer	
beab.:	21.06.2021	S. Bauer	
gepr.:	21.06.2021	M. Lutz	
Verfasser des Vorhabens: DB Netz AG, Ostbahnhof 2, S-Bahn-Station München, Amalienstraße 59-67, 80335 München		Planverfasser: BPR, amalienstr. 59-67, 80335 München	Planverfasser: sweco
Hoheisenplan: DHHN 12		Koordinatensystem: DHDN	
Ursprungsplan: -		Unterlagenliste: 1625 x 594	
Datum: 21.06.2021		Maßstab: 1:200	
2. S-Bahn-Stammstrecke München Planfeststellungsabschnitt 3 Ost			
Bauwerksplan			
Hp Ostbahnhof (tief) Strecke 5547, Bau-km 109,800 - 110,069 Querschnitte			