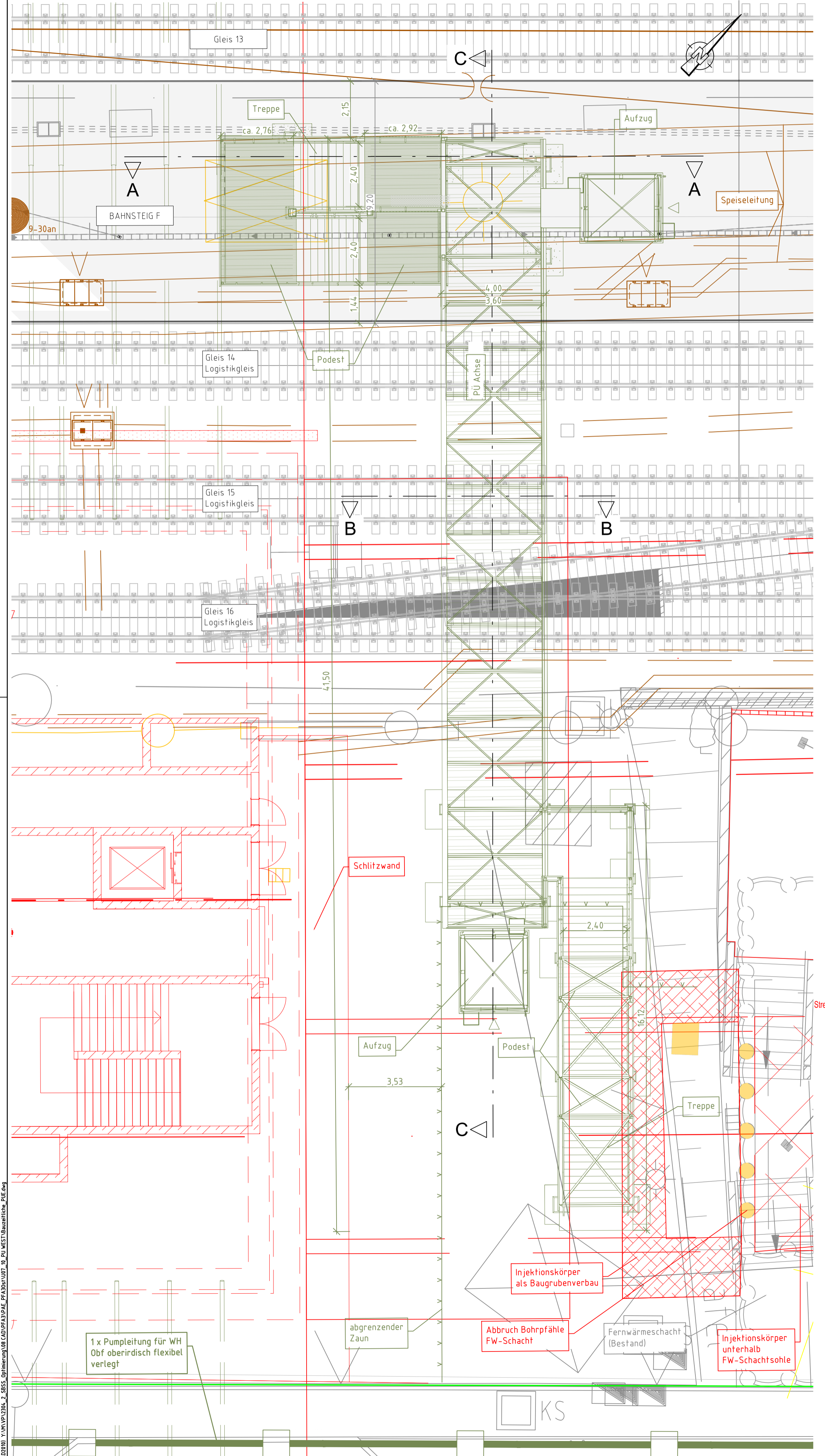
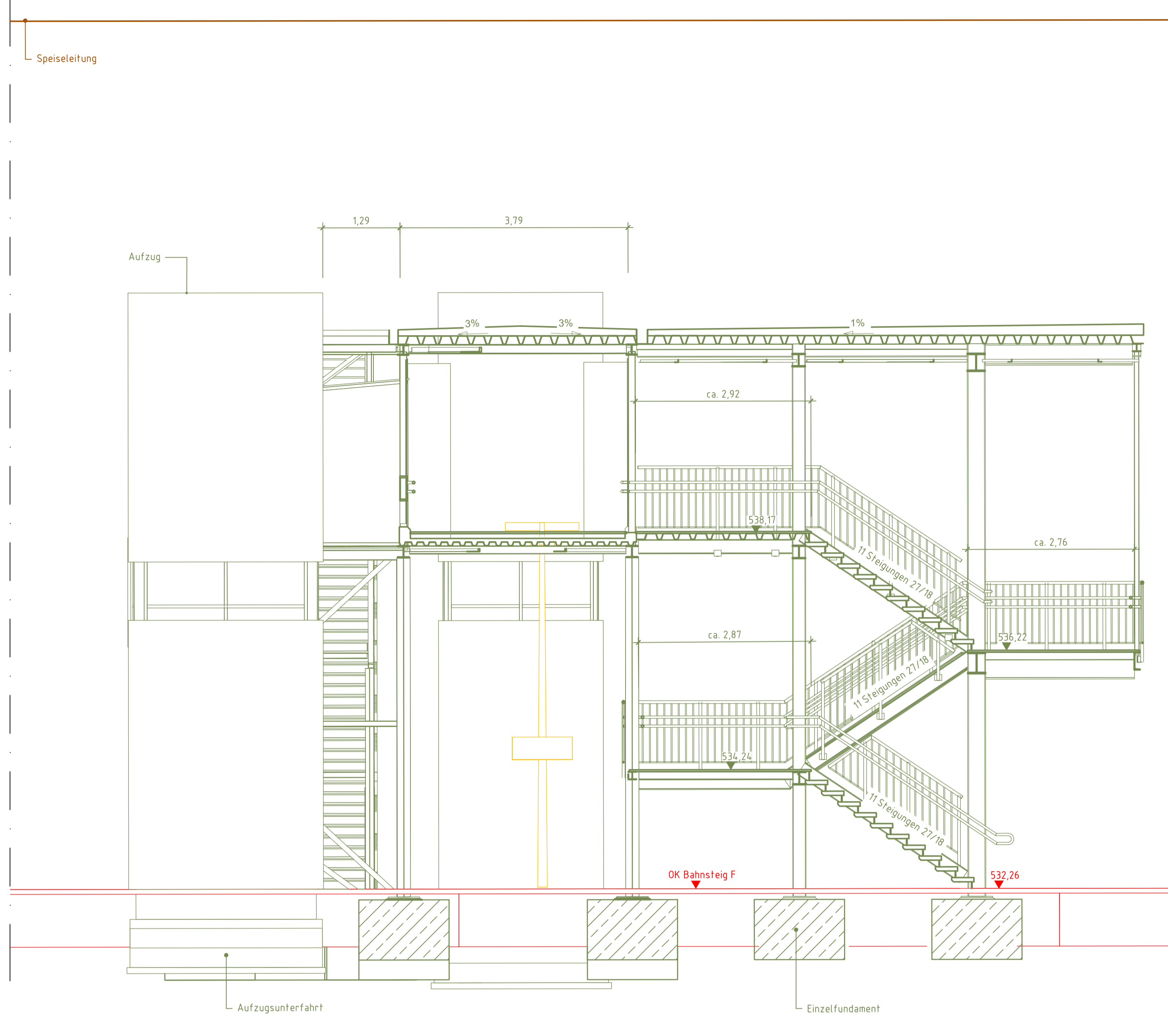


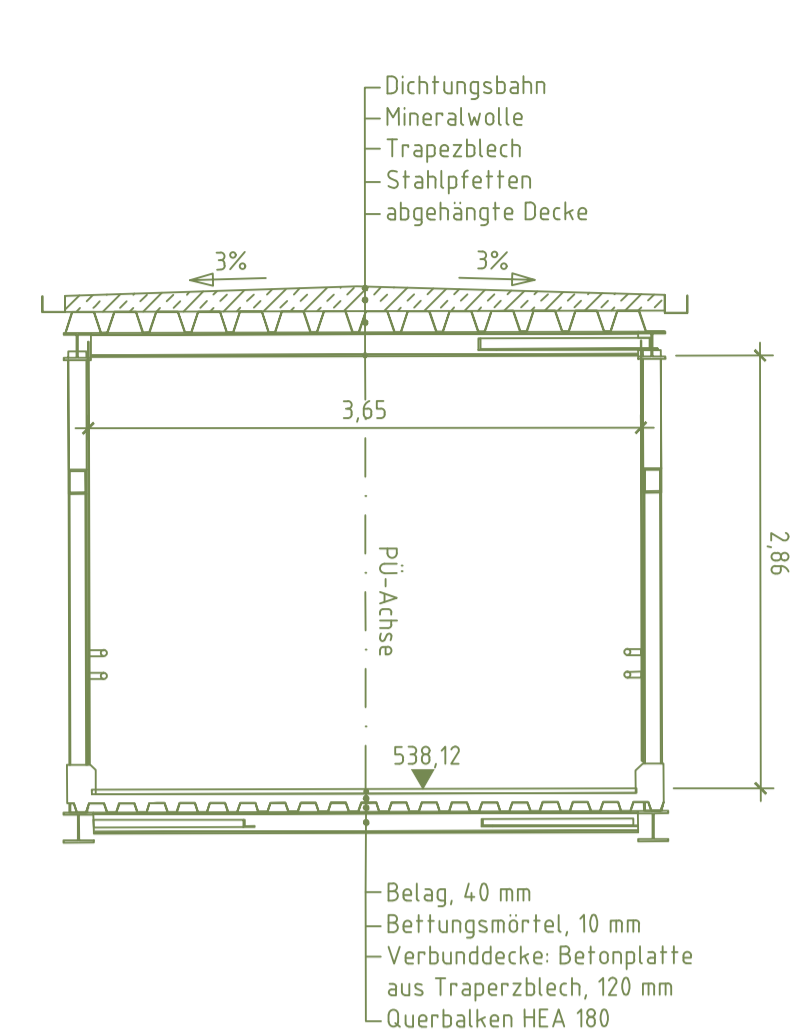
**Draufsicht**  
M1:100



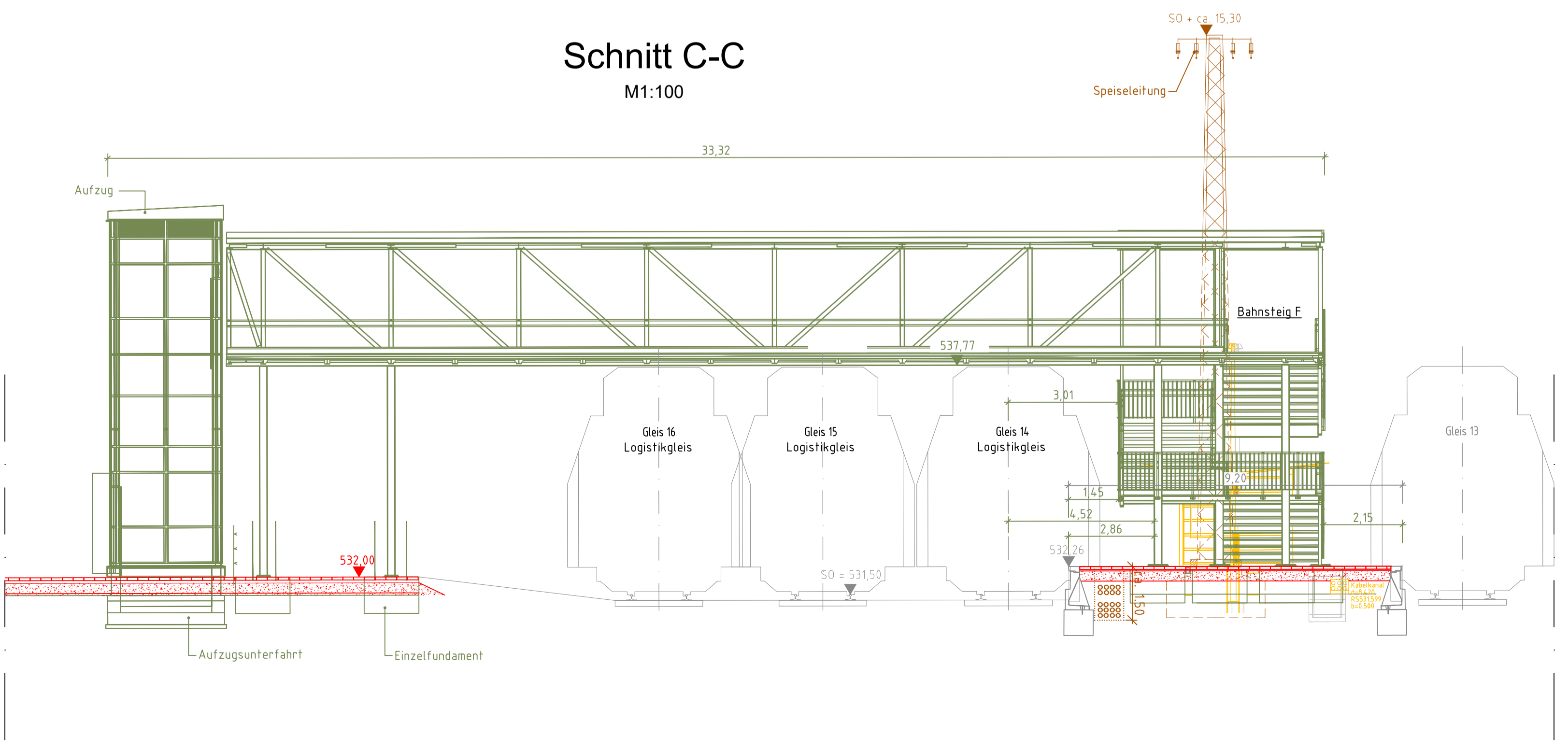
**Schnitt A-A**  
M1:50



**Schnitt B-B**  
M1:50



**Schnitt C-C**  
M1:100



**Legende:**

- Bestand (einschließlich DB Kataster)
- Neubau / Änderung
- äußere Grenze der vorhabenträgerigen Grundstücke
- tangierende Planung (nachrichtliche Darstellung)
- temporäre Maßnahme
- Flurstücksgrenze
- Entwässerungsrinne
- Pumpleitung
- Zaun
- Treppe
- Tragtrasse (Kabelkanal) mit Kabelschacht
- Lichtmast/Beleuchtungsmast
- Oberleitungsmast mit/ohne Mastnummer
- Laubbaum, Nadelbaum
- Tunnel
- Injektionskörper

Unterlage 7.10.5

Genehmigungsvermerk Eisenbahn-Bundesamt

Übersichtsskizze

0	Ausgangsverfahren: Antragsfassung	04.12.2020
Index	Änderungen bzw. Ergänzungen	Planungsstand

**Genehmigungsplanung: Unterlage für eine Entscheidung nach § 18 AEG**

Vorhabenträger: DB Netz AG Regionalbereich Süd Leandrlider Allee 4 80637 München	DB Station&Service AG Bahnhofmanagement Goethestraße 10a 80335 München	DB Energie GmbH Energieversorgung Süd Rudolfstraße 3 80634 München	Planzzeichen: 54.4.VI.630.300.XX.POB.002.02 Projekt-Nr.: E.1637250100
Vertreter des Vorhabenträgers: DB Netz AG Großprojekt 2: S-Bahn- Stammstrecke München Arnulfstraße 25-27 80335 München	Planverfasser: atelier 64 BPR ALP VÖSSING sweco 22.06.2021	Planungsstand: 09.06.2021 09.06.2021 09.06.2021	Höhensystem: DHHN 12 Koordinatensystem: DHDN Ursprungsplan: - Unterlagegröße: 594 x 1160 Maßstab: 1:100, 1:50

Datum: 22.06.2021  
Unterschrift: [Signature]

**2. S-Bahn-Stammstrecke München  
Planfeststellungsabschnitt 3 Ost**

Planart: **Bauwerksplan**  
Planinhalt: **Temporäre Personenüberführung  
Querschnitte, Draufsicht  
Strecke 5547, Bau-km 110,076**