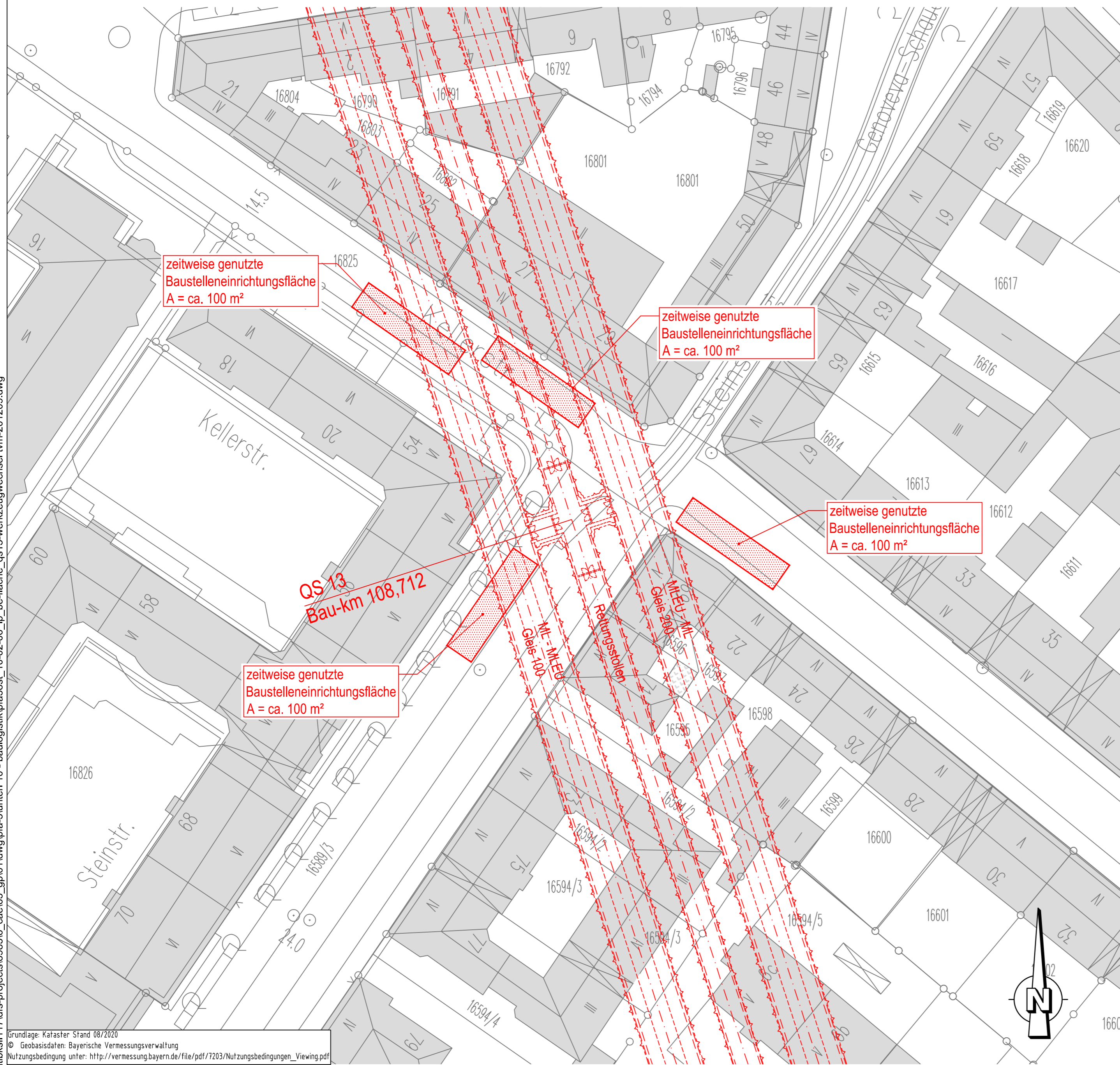



# Übersichtslageplan BE-Fläche Bereich QS 13






M 1:500



## Legende

 zeitweise genutzte BE-Fläche

Unterlage 10.2.6

| Genehmigungsvermerk Eisenbahn-Bundesamt  |                                   |   |       |                                   |                 |          |                             |               |                  |       |
|--|-----------------------------------|---|-------|-----------------------------------|-----------------|----------|-----------------------------|---------------|------------------|-------|
| Übersichtsskizze   |                                   |   |       |                                   |                 |          |                             |               |                  |       |
| <table border="1"> <tr> <td>0</td> <td>Ausgangsverfahren: Antragsfassung</td> <td>04.12.2020</td> </tr> <tr> <td>Index</td> <td>Änderungen bzw. Ergänzungen</td> <td>Planungsstand</td> </tr> </table> |                                   |   | 0     | Ausgangsverfahren: Antragsfassung | 04.12.2020      | Index    | Änderungen bzw. Ergänzungen | Planungsstand |                  |       |
| 0  | Ausgangsverfahren: Antragsfassung | 04.12.2020  |       |                                   |                 |          |                             |               |                  |       |
| Index  | Änderungen bzw. Ergänzungen       | Planungsstand   |       |                                   |                 |          |                             |               |                  |       |
| Genehmigungsplanung: Unterlage für eine Entscheidung nach § 18 AEG   |                                   |   |       |                                   |                 |          |                             |               |                  |       |
| Vorhabenträger:<br>DB Netz AG<br>Regionalbereich Süd<br>Landshuter Allee 4<br>80637 München  |                                   | DB Station&Service AG<br>Bahnhofsmanagement<br>Goethestraße 10a<br>80635 München  |       |                                   |                 |          |                             |               |                  |       |
| DB Energie GmbH<br>Energieversorgung Süd<br>Richelstraße 3<br>80634 München  |                                   | Planzeichen: G30_VII/IFxx_10.2.6<br>Projekt-Nr.: E.1637250100<br><table border="1"> <thead> <tr> <th>Datum</th> <th>Name</th> </tr> </thead> <tbody> <tr> <td>gez. 11.02.2021</td> <td>Wiestner</td> </tr> <tr> <td>bearb. 11.02.2021</td> <td>Stöckl</td> </tr> <tr> <td>gepr. 11.02.2021</td> <td>Braun</td> </tr> </tbody> </table>  | Datum | Name                              | gez. 11.02.2021 | Wiestner | bearb. 11.02.2021           | Stöckl        | gepr. 11.02.2021 | Braun |
| Datum  | Name                              |   |       |                                   |                 |          |                             |               |                  |       |
| gez. 11.02.2021  | Wiestner                          |   |       |                                   |                 |          |                             |               |                  |       |
| bearb. 11.02.2021  | Stöckl                            |   |       |                                   |                 |          |                             |               |                  |       |
| gepr. 11.02.2021   | Braun                             |   |       |                                   |                 |          |                             |               |                  |       |
| Vertreter des Vorhabenträgers:<br>DB Netz AG<br>Großprojekt 2. S-Bahn-<br>Stammstrecke München<br>Arnulfstraße 25-27<br>80335 München  |                                   | Planverfasser:<br>atelier   <br>BPR<br>CONSULTING<br>ENGINEERS<br>VÖSSING  sweco <br>München, 16.02.2021<br>Datum Unterschrift |       |                                   |                 |          |                             |               |                  |       |
| Datum Unterschrift   |                                   | Höhensystem: DHHN 12<br>Koordinatensystem: DHDN<br>Ursprungsplan: -<br>Unterlagegröße: 420 x 594<br>Maßstab: 1:500  |       |                                   |                 |          |                             |               |                  |       |
| Vorhaben:<br><h3>2. S-Bahn-Stammstrecke München<br/>Planfeststellungsabschnitt 3 Ost</h3>  |                                   |   |       |                                   |                 |          |                             |               |                  |       |
| Planart:<br><h3>Baustelleneinrichtungs- und -erschließungspläne</h3>   |                                   |   |       |                                   |                 |          |                             |               |                  |       |
| Planinhalt:<br><h3>TVM Werkzeugwechsel, Bereich QS 13<br/>Strecke 5547, Bau-km 108,712</h3>  |                                   |   |       |                                   |                 |          |                             |               |                  |       |

© 2021 \latibks117\dfs-projects\098516\_cae\03\_gp01\dwg\pfa-3\unterl 10 - baualogistik\pfa3ost\_10-02-06\_lp\_be-fläche\_qs13-werkzeugwechsel tvm-201209.dwg

Grundlage: Kataster Stand 08/2020  
 © Geobasisdaten: Bayerische Vermessungsverwaltung  
 Nutzungsbedingung unter: [http://vermessung.bayern.de/file/pdf/7203/Nutzungsbedingungen\\_Viewing.pdf](http://vermessung.bayern.de/file/pdf/7203/Nutzungsbedingungen_Viewing.pdf)