







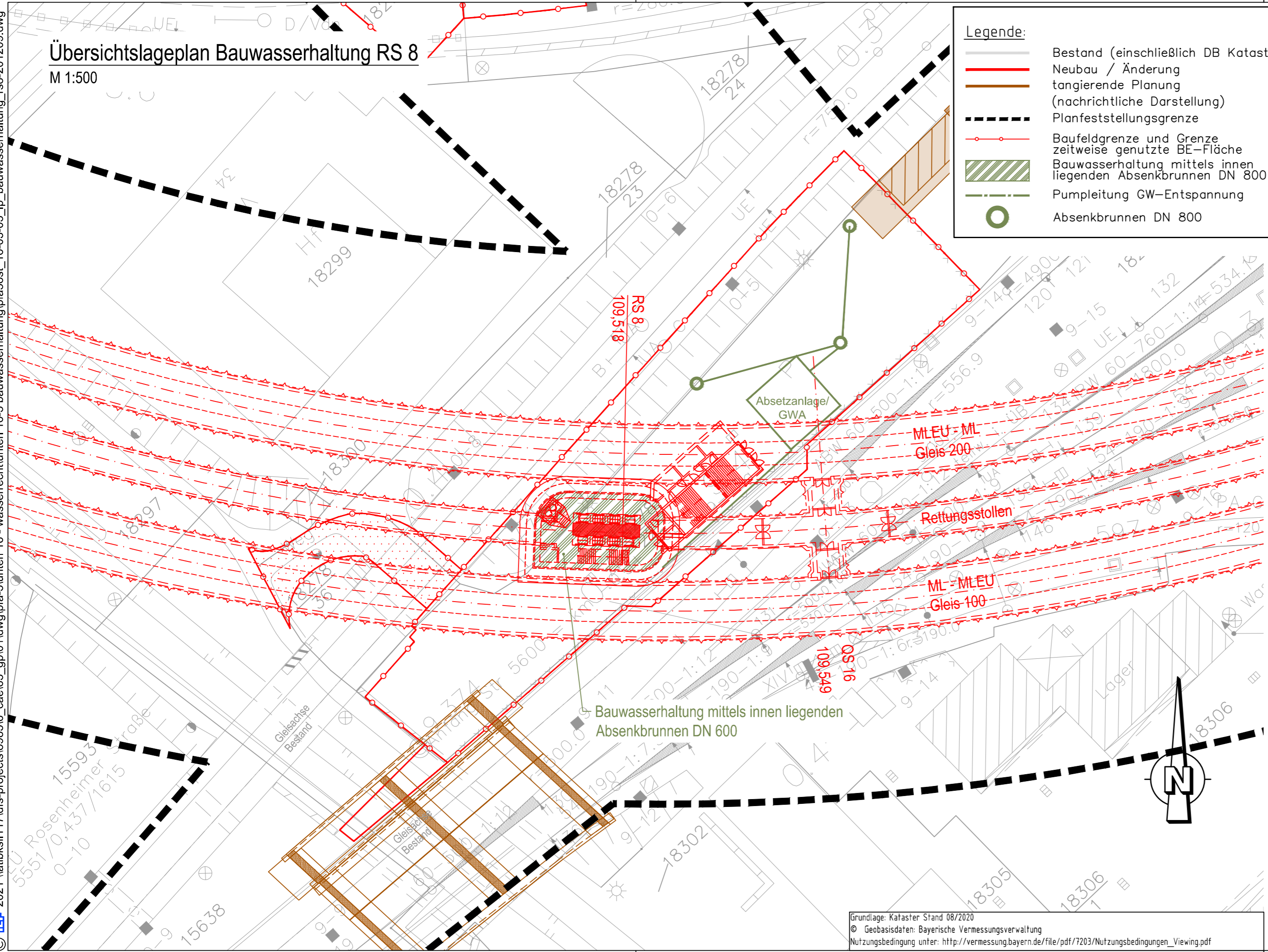


Übersichtslageplan Bauwasserhaltung RS 8  
M 1:500

**Legende:**

-  Bestand (einschließlich DB Kataster)
-  Neubau / Änderung
-  tangierende Planung (nachrichtliche Darstellung)
-  Planfeststellungsgrenze
-  Baufeldgrenze und Grenze zeitweise genutzte BE-Fläche
-  Bauwasserhaltung mittels innen liegenden Absenkbrunnen DN 800
-  Pumpleitung GW-Entspannung
-  Absenkbrunnen DN 800



Genehmigungsvermerk Eisenbahn-Bundesamt

Übersichtsskizze


0	Ausgangsverfahren: Antragsfassung	04.12.2020
Index	Änderungen bzw. Ergänzungen	Planungsstand

**Genehmigungsplanung: Unterlage für eine Entscheidung nach § 18 AEG**

Vorhabenträger: DB Netz AG Regionalbereich Süd Landshuter Allee 4 80637 München DB Station&Service AG Bahnhofsmanagement Goethestraße 10a 80335 München DB Energie GmbH Energieversorgung Süd Richelstraße 3 80634 München			Planzeichen: G30_ILFxx_16.3.3 Projekt-Nr.: E.1637250100
	Datum	Name	
gez.	26.01.2021	Wiestner/Vural	
bearb.	26.01.2021	Stöckl	
gepr.	26.01.2021	Braun	

Vertreter des Vorhabenträgers: DB Netz AG Großprojekt 2. S-Bahn-Stammstrecke München Arnulfstraße 25-27 80335 München	Planverfasser: atelier 4d BPR Dr. Schaperclaus Consult CONSULTING ENGINEERS VÖSSING sweco SSF Ingenieure 16.02.2021	Hörsystem: DHHN 12 Koordinatensystem: DHDN Ursprungsplan: - Unterlagegröße: 297 x 590 Maßstab: 1:500	
Datum	Unterschrift	Datum	Unterschrift

Vorhaben:  
**2. S-Bahn-Stammstrecke München  
Planfeststellungsabschnitt 3 Ost**

Planart:  
**Bauwasserhaltung**

Planinhalt:  
**Rettungsschacht 8  
Strecke 5547, Bau-km 109,518**

Grundlage: Kataster Stand 08/2020  
 © Geobasisdaten: Bayerische Vermessungsverwaltung  
 Nutzungsbedingung unter: [http://vermessung.bayern.de/file/pdf/7203/Nutzungsbedingungen\\_Viewing.pdf](http://vermessung.bayern.de/file/pdf/7203/Nutzungsbedingungen_Viewing.pdf)