


Legende zu Grunderwerbsplänen

----- Gemarkungsgrenze

Tektur



Grunderwerb



ET


Technische Anlage
des Projektes

EDR

für Dritte




Vorübergehende
Grundinanspruchnahme



VG

Vorübergehende
Grundinanspruchnahme
oberirdisch

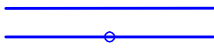


XX = lfd. Nr. im
Grunderwerbsverzeichnis
YY = Flurstücks-Nr.



103,1

Projekt
(siehe Legende zu Anlage 4)



103,1