

# Legende zu Ingenieurgeologischen Schnitten

## M 1:1000/100

### Aufschlussbezeichnungen:




RKB = Rammkernbohrung ( $\geq$  DN 100)

BS = Bohrsondierung ( $\leq$  DN 100)

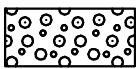
DPH = Schwere Rammsondierung n. DIN 4094

L\_ \_ = Schwere Rammsondierung n. DIN 4094, geplant durch TUM

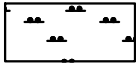
### Geologische Verhältnisse:




Gleisschotter-Auffüllungen




kiesige Auffüllungen




schluffig-bindige Auffüllungen



quartäre Tone und Schluffe



quartäre Kiese und Sande



tertiäre Tone und Schluffe

524

Grundwasserisohypsen HW Endzustand

523

Grundwasserisohypsen HW Bauzustand



Bauwerke Planung



Trassenlage Planung



Bauwerke Bestand



Trassenlage Bestand